

Масштаб 1: 500

**Используемые условные знаки и обозначения:**


- — граница кадастрового квартала
- — граница публичного сервитута
- · - · - — электрохимзащита продуктопровода
- — обозначение границы земельного участка
- — граница сельского поселения (населенного пункта)
- — граница муниципального района
- Александровский муниципальный район — обозначение муниципального района
- Подгорские-Позоровский — обозначение сельсовета
- 56:17:1302003 — обозначение кадастрового квартала
- 17 — характеристика точка публичного сервитута
- граница охранный зоны
- 56:17:1302003:152 — обозначение кадастрового номера земельного участка



Дата 27 апреля 2019

Ноздрина В. А

Место для оттиска печати (при наличии) лица, составившего описание местоположения границ объекта



Масштаб 1: 500

**Используемые условные знаки и обозначения:**

- — граница кадастрового квартала
- — граница публичного сервитута
- - - - — электрохимзащита продуктопровода
- — обозначение границы земельного участка
- — граница сельского поселения (населенного пункта)
- — граница муниципального района

--- Александровский муниципальный район — обозначение муниципального района

--- Подгорные-Пирювский — обозначение сельсовета


- 56:17:1302003 — обозначение кадастрового квартала
- 17 — характеристическая точка публичного сервитута
- 56:04:0816030 — граница охранный зоны
- 56:17:1302003:152 — обозначение кадастрового номера земельного участка

Дата 27 апреля 2020 г.



Ноздрина В. А.

Место для оттиска печати (при наличии) лица, составившего описание местоположения границ объекта.



Масштаб 1: 500

**Используемые условные знаки и обозначения:**


- — граница кадастрового квартала
- — граница публичного сервитута
- - - - - — электрохимзащита продуктопровода
- — обозначение границы земельного участка
- — граница сельского поселения (населенного пункта)
- — граница муниципального района
- Александровский муниципальный район — обозначение муниципального района
- Покровский — обозначение сельсовета
- 56:17:1302003 — обозначение кадастрового квартала
- 17 — характеристика точки публичного сервитута
- граница охранной зоны
- 56:17:1302003-152 — обозначение кадастрового номера земельного участка

Дата 27 апреля 2014



Ноздрин В. А

Место для оттиска печати (при наличии) лица, составившего схему: Ноздрин Виктор Андреевич — граница объекта



Масштаб 1: 500

**Неиспользуемые условные знаки и обозначения:**

- - - - - — граница кадастрового квартала
- — — — — — граница публичного сервитута
- · - · - · - — электрохимзащита продуктопровода
- — — — — — обозначение границы земельного участка
- — — — — — граница сельского поселения (населенного пункта)
- — — — — — граница муниципального района

Александровский муниципальный район — обозначение муниципального района  
 Подгорное-Покровский — обозначение сельсовета


- 56:17:1302001 — обозначение кадастрового квартала
- 17 — характеристика точки публичного сервитута
- 56:04:0523008:71 — граница охранной зоны
- 56:17:1302001:152 — обозначение кадастрового номера земельного участка

Дата 27 апреля 2020г.



Нодрина В. А.

Место для оттиска печати (при наличии) лица, составившего описание местонахождения границ объекта



Масштаб 1: 500

**Используемые условные знаки и обозначения:**


- — граница кадастрового квартала
- — граница публичного сервитута
- - - - - — электрохимзащита продуктопровода
- — обозначение границы земельного участка
- — граница сельского поселения (населенного пункта)
- — граница муниципального района
- Александровский муниципальный район — обозначение муниципального района
- Ждановский сельский совет — обозначение сельсовета
- 56:17:1302003 — обозначение кадастрового квартала
- 17 — характеристическая точка публичного сервитута
- граница охранный зоны
- 56:17:1302003.152 — обозначение кадастрового номера земельного участка

Дата 27 апреля 2010

Мозорина В. А.

Место для оттиска печати (при наличии) лица, составившего описание местоположения границ объекта





Масштаб 1: 500

**Используемые условные знаки и обозначения:**

- - - - - — граница кадастрового квартала
- - - - - — граница публичного сервитута
- - - - - — электрозащита продуктопровода
- - - - - — обозначение границы земельного участка
- - - - - — граница сельского поселения (населенного пункта)
- - - - - — граница муниципального района
- 56:04:0515002-1 — обозначение кадастрового квартала
- 17 — характеристическая точка публичного сервитута
- граница охранный зоны
- 56:17:1302003-152 — обозначение кадастрового квартала земельного участка

**Александровский муниципальный район** — обозначение муниципального района

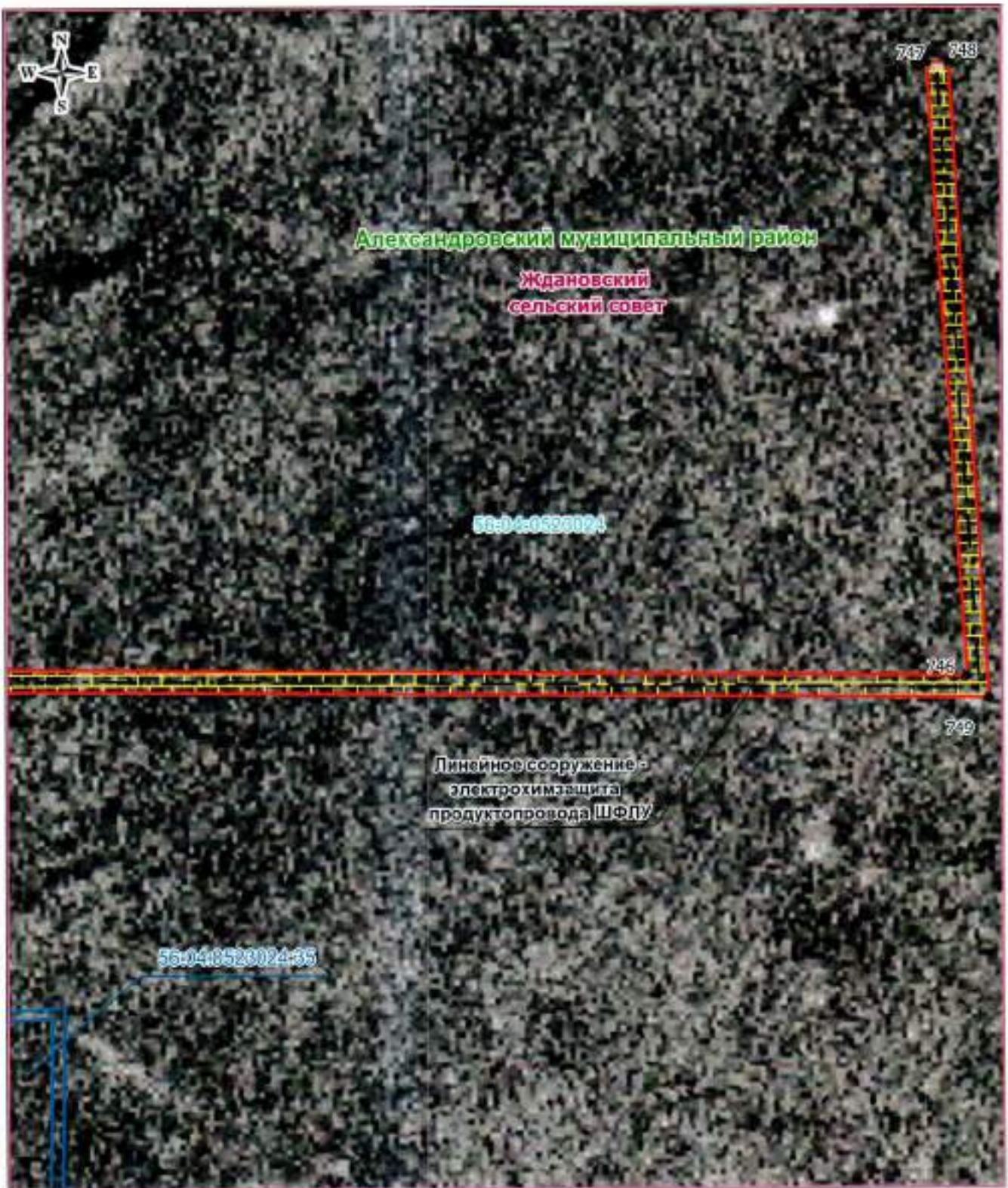
**Полгорские-Покровский** — обозначение сельского совета



Дата 27 апреля 2020 г. Ноздрин В. А.

Место для оттиска печати (при наличии) лица, составившего описание местоположения границ объекта





Масштаб 1: 500

**Используемые условные знаки и обозначения:**

- граница кадастрового квартала
- граница публичного сервитута
- электрохимзащита продуктопровода
- обозначение границы земельного участка
- граница сельского поселения (населенного пункта)
- граница муниципального района

Александровский муниципальный район — обозначение муниципального района  
 Подгорный-Покровский — обозначение сельсовета

- обозначение кадастрового квартала
- характеристика точка публичного сервитута
- граница охранный зоны
- обозначение кадастрового квартала земельного участка


Дата 27 апреля 2020 г.

Ноздрина В. А.

Место для оттиска печати (при наличии) лица, составившего описание местоположения Границы объекта







Масштаб 1: 500

**Используемые условные знаки и обозначения:**

- -- -- -- -- граница кадастрового квартала
- -- -- -- -- граница публичного сервитута
- - - - - электрохимзащита продуктопровода
- — — — — обозначение границы земельного участка
- — — — — граница сельского поселения (населенного пункта)
- — — — — граница муниципального района


- №: 17:1302005 — обозначение кадастрового квартала
- 17 — характеристика точки публичного сервитута
- — — — — граница охранный зоны
- 56:17:1302005:152 — обозначение кадастрового номера земельного участка

Александровский муниципальный район — обозначение муниципального района  
 Подгорный-Покровский — обозначение сельсовета

Дата 27 апреля 2020г. Ноздрин В. А.

Место для оттиска печати (при наличии) лица, составившего описание местоположения границ объекта





Масштаб 1: 500

**Используемые условные знаки и обозначения:**

- граница кадастрового квартала
- граница публичного сервитута
- электрохимзащита продуктопровода
- обозначение границы земельного участка
- граница сельского поселения (заселенного пункта)
- граница муниципального района

Александровский муниципальный район - обозначение муниципального района  
 Подгорное-Шкоровский - обозначение сельского совета


- 56:17:1302003 - обозначение кадастрового квартала
- 17 - характеристическая точка публичного сервитута
- граница овражной зоны
- 56:17:1302003:152 - обозначение границы земельного участка

Дата 27 апреля 2020



Ноздрина В. А.

Место для оттиска печати (при наличии) лица, составившего описание местоположения границ объекта



Масштаб 1: 500

**Используемые условные знаки и обозначения:**

- |                        |  |                   |  |
|------------------------|--|-------------------|--|
| --- (blue dashed)      | — граница кадастрового квартала                    | 56:17:1302007     | — обозначение кадастрового квартала                  |
| — (red solid)          | — граница публичного сервитута                     | • 17              | — характеристическая точка публичного сервитута      |
| - - - - (black dashed) | — электрохимзащита продуктопровода                 | — (yellow dashed) | — граница охранный зоны                              |
| — (blue solid)         | — обозначение границы земельного участка           | 56:17:1302003:152 | — обозначение кадастрового номера земельного участка |
| — (red solid)          | — граница сельского поселения (населенного пункта) |                   |  |
| — (green dashed)       | — граница муниципального района                    |                   |  |


Александровский муниципальный район — обозначение муниципального района

Подгорный-Насровский — обозначение сельсовета

Дата 27 апреля 2020

Место для оттиска печати (при наличии) лица, составившего описание местоположения границ объекта:





Масштаб 1: 500

**Используемые условные знаки и обозначения:**

- - - - - — граница кадастрового квартала
- — — — — — граница публичного сервитута
- . - . - . — электрохимзащита продуктопровода
- — — — — — обозначение границы земельного участка
- — — — — — граница сельского поселения (населенного пункта)
- — — — — — граница муниципального района


Александровский муниципальный район — обозначение муниципального района  
Платово-Покровский — обозначение сельсовета

- 56:17:1302003 — обозначение кадастрового квартала
- 17 — характеристическая точка публичного сервитута
- граница охранной зоны
- 56:17:1302003:152 — обозначение кадастрового номера земельного участка

Дата 27 апреля 2020

Место для оттиска печати (при наличии) лица, составившего описание местонахождения границ объекта





Масштаб 1: 500

**Используемые условные знаки и обозначения:**

- граница кадастрового квартала
- граница публичного сервитута
- электрохимзащита продуктопровода
- обозначение границы земельного участка
- граница сельского поселения (жизненного пункта)
- граница муниципального района

Александровский муниципальный район – обозначение муниципального района

Подгорное-Покровское – обозначение сельсовета

- обозначение кадастрового квартала
- характеристика точки публичного сервитута
- граница охранной зоны
- обозначение кадастрового номера земельного участка

Дата 27 апреля 2020г.

Место для оттиска печати (при наличии) лица, составившего описание местоположения границ объекта




Ноздрин В. А.

Ноздрин В. А.

№ 128-820-525 68

56-15-652



Масштаб 1: 500

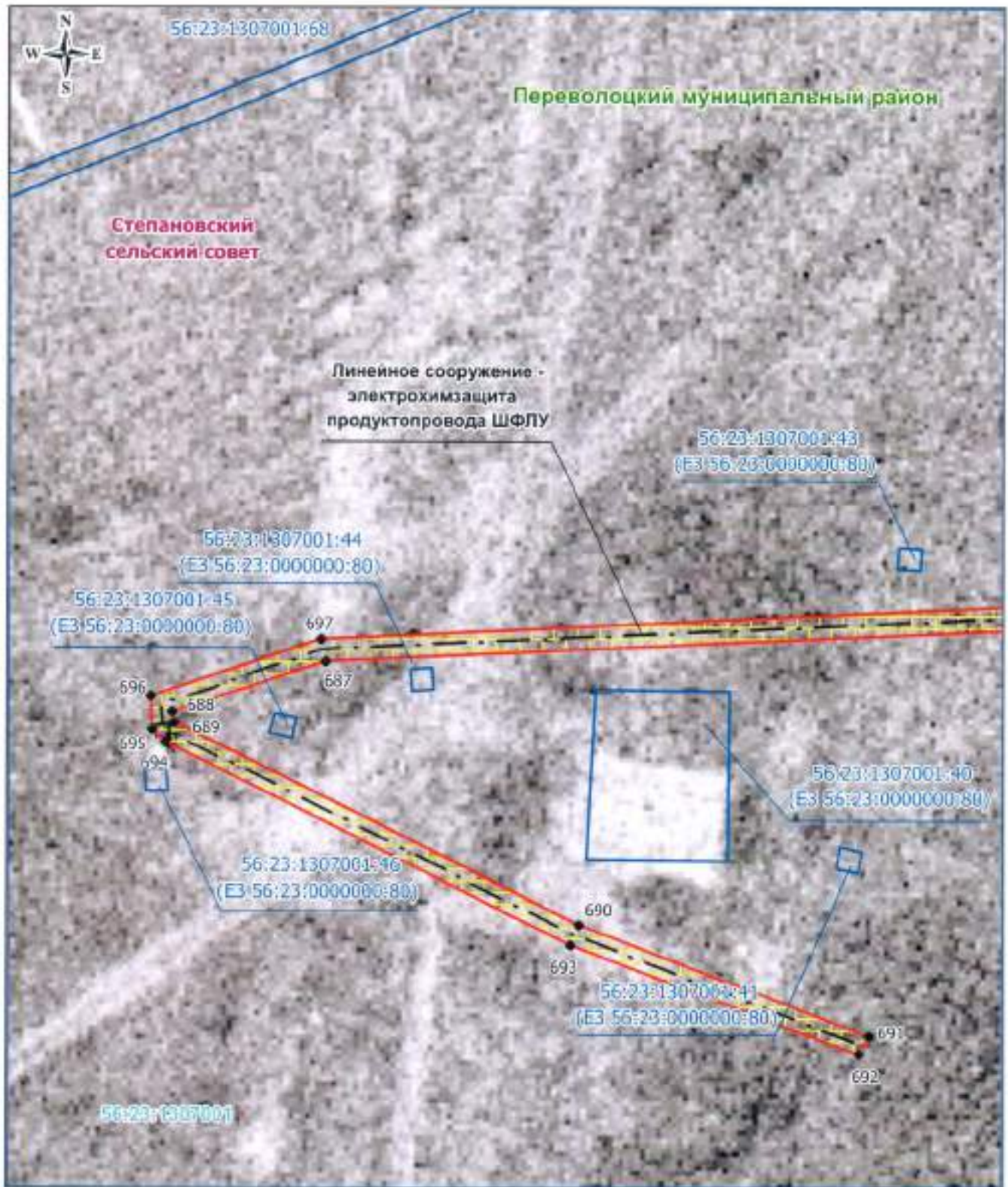
**Используемые условные знаки и обозначения:**

- — граница кадастрового квартала
- — граница публичного сервитута
- - - - - — электрохимзащита продуктопровода
- — обозначение границы земельного участка
- — граница сельского поселения (населенного пункта)
- — граница муниципального района
- 56:17:1302003 — обозначение кадастрового квартала
- 17 — характеристика точки публичного сервитута
- граница охранной зоны
- 56:17:1302003:152 — обозначение кадастрового номера земельного участка
- Александровский муниципальный район — обозначение муниципального района
- Подгорное-Покровский — обозначение сельсовета

Дата 27 апреля 2020 г. Подпись В. А.

Место для оттиска печати (при наличии) лица, составившего описание местоположения границ объекта





Масштаб 1: 500

**Используемые условные знаки и обозначения:**

- - - - - — граница кадастрового квартала
- - - - - — граница публичного сервитута
- . - . - . — электрохимзащита продуктопровода
- — — — — — обозначение границы земельного участка
- — — — — — граница сельского поселения (населенного пункта)
- — — — — — граница муниципального района
- Александровский муниципальный район — обозначение муниципального района
- Историко-Ширинский — обозначение сельсовета
- 56:17:1302003 — обозначение кадастрового квартала
- 17 — характеристическая точка публичного сервитута
- граница охранный зоны
- 56:17:1302003:152 — обозначение кадастрового номера земельного участка

Дата 27 апреля 2020 г.

Место для оттиска печати (при наличии) лица, составившего описание местоположения границ объекта





Масштаб 1: 500

**Используемые условные знаки и обозначения:**


- - - - - — граница кадастрового квартала
- - - - - — граница публичного сервитута
- - - - - — электрохимзащита продуктопровода
- - - - - — обозначение границы земельного участка
- - - - - — граница сельского поселения (населенного пункта)
- - - - - — граница муниципального района
- Александровский муниципальный район — обозначение муниципального района
- Подольное-Покровский — обозначение сельсовета
- 56:17:1302003 — обозначение кадастрового квартала
- 17 — характеристика тона публичного сервитута
- граница охранной зоны
- 56:17:1302003:152 — обозначение кадастрового номера земельного участка

Дата 27 апреля 2020

Место для оттиска печати (при наличии) лица, составившего описание местоположения границ объекта







Масштаб 1: 500

**Используемые условные знаки и обозначения:**

- граница кадастрового квартала
- граница публичного сервитута
- электрохимзащита продуктопровода
- обозначение границы земельного участка
- граница сельского поселения (населенного пункта)
- граница муниципального района

Александровский муниципальный район - обозначение муниципального района  
Подгорный-Покровский - обозначение сельсовета

- 55:17:1302001 - обозначение кадастрового квартала
- 17 - характеристика точки публичного сервитута
- граница охранный зоны
- 55:17:1302003:152 - обозначение кадастрового номера земельного участка

Дата 27 апреля 2020г.



Ноздрин В. А.

Место для оттиска печати (при наличии) лица, составившего описание местоположения границ объекта



Масштаб 1: 500

**Используемые условные знаки и обозначения:**

- граница кадастрового квартала
- граница публичного сервитута
- электрохимзащита продуктопровода
- обозначение границы земельного участка
- граница сельского поселения (населенного пункта)
- граница муниципального района

- №17:1302003 — обозначение кадастрового квартала
- 17 — характеристика точка публичного сервитута
- граница охранной зоны
- №17:1302003:152 — обозначение кадастрового номера земельного участка

Александровский муниципальный район — обозначение муниципального района  
 Подгорный-Покровский — обозначение сельсовета

Дата 27 апреля 2019г.

Место для оттиска печати (при наличии) лица, составившего описание местоположения границ объекта





Масштаб 1: 500

**Используемые условные знаки и обозначения:**

- — граница кадастрового квартала
- — граница публичного сервитута
- · - · - — электрохимзащита продуктопровода
- — обозначение границы земельного участка
- — граница сельского поселения (настольного пункта)
- — граница муниципального района
- Александровский муниципальный район — обозначение муниципального района
- Пидариди-Покровский — обозначение сельсовета
- 56:17:1302003 — обозначение кадастрового квартала
- 17 — характеристическая точка публичного сервитута
- граница охранный зоны
- 56:17:1302003:152 — обозначение кадастрового номера земельного участка

Дата 27 апреля 2020

Место для оттиска печати (при наличии) лица, составившего описание местоположения границ объекта





Масштаб 1: 500

**Используемые условные знаки и обозначения:**

- граница кадастрового квартала
- граница публичного сервитута
- электрохимзащита продуктопровода
- обозначение границы земельного участка
- граница сельского поселения (населенного пункта)
- граница муниципального района

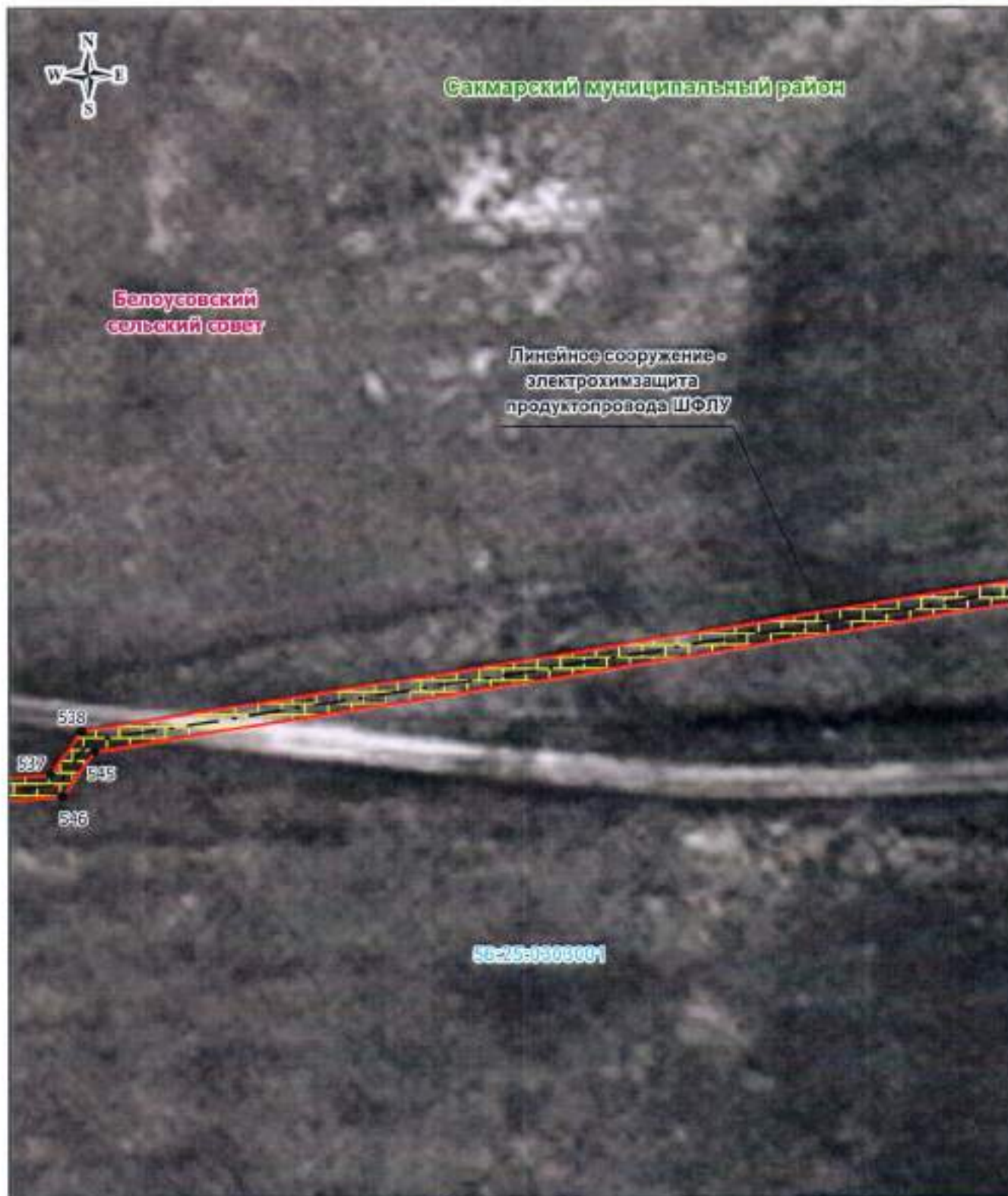
Александровский муниципальный район — обозначение муниципального района  
 Подгородне-Широкский — обозначение сельсовета

- обозначение кадастрового квартала
- характеристика точки публичного сервитута
- граница охранный зоны
- обозначение кадастрового номера земельного участка

Дата 27 апреля 2020

Место для оттиска печати (при наличии) лица, составившего описание местоположения границ объекта





Масштаб 1: 500

**Используемые условные знаки и обозначения:**

- - - - - — граница кадастрового квартала
- — — — — — граница публичного сервитута
- · - · - · — электрохимзащита продуктопровода
- — — — — — обозначение границы земельного участка
- — — — — — граница сельского поселения (населенного пункта)
- - - - - — граница муниципального района

Александровский муниципальный район — обозначение муниципального района


Подгорное-Нагорский — обозначение сельсовета

- 56:17:1302003 — обозначение кадастрового квартала
- 17 — характеристика точки публичного сервитута
- граница охранной зоны
- 56:17:1302003:152 — обозначение кадастрового номера земельного участка

Дата 27 апреля 2020

Место для оттиска печати (при наличии) лица, составившего описание местоположения границ объекта





Масштаб 1: 500

**Используемые условные знаки и обозначения:**

- |  |  |  |   |
|--|--|--|---|
|  | — граница кадастрового квартала                    |  | — обозначение кадастрового квартала                   |
|  | — граница публичного сервитута                     |  | — характеристическая точка публичного сервитута       |
|  | — электрохимзащита продуктопровода                 |  | — граница урвниной зоны                               |
|  | — обозначение границы земельного участка           |  | — обозначение кадастрового участка земельного участка |
|  | — граница сельского поселения (населенного пункта) |  |   |
|  | — граница муниципального района                    |  |   |

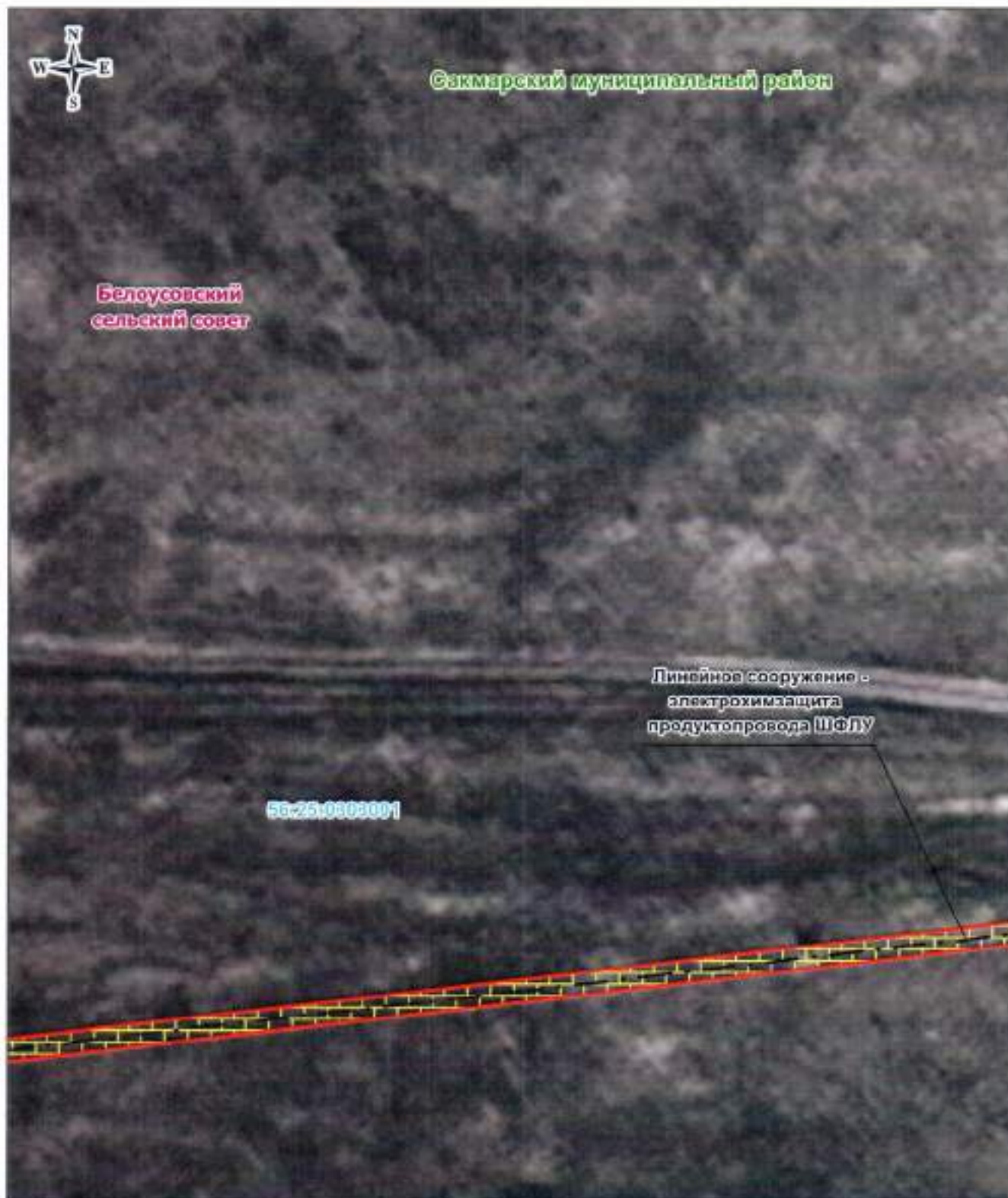
Александровский муниципальный район — обозначение муниципального района

Подгорное-Покровский — обозначение сельсовета

Дата 27 апреля 2020 г.



Место для оттиска печати (при наличии) лица, составившего описание местоположения границ объекта



Масштаб 1: 500

**Используемые условные знаки и обозначения:**

- - - - - — граница кадастрового квартала
- — — — — — граница публичного сервитута
- . - . - . - — электрохимзащита продуктопровода
- — — — — — обозначение границ земельного участка
- — — — — — граница сельского поселения (населенного пункта)
- - - - - — граница муниципального района
- 56:17:1302003 — обозначение кадастрового квартала
- 17 — характеристическая точка публичного сервитута
- граница охранной зоны
- 56:17:1302003:132 — обозначение кадастрового номера земельного участка

Александровский муниципальный район — обозначение муниципального района

Полтавский-Покровский — обозначение сельского совета

Дата 27 апреля 2020



Ноздрина В. А.

Место для оттиска печати (при наличии) лица, составившего описание местоположения границ объекта



Масштаб 1: 500

**Используемые условные знаки и обозначения:**

- граница кадастрового квартала
- граница публичного сервитута
- электрохимзащита продуктопровода
- обозначение границы земельного участка
- граница сельского поселения (населенного пункта)
- граница муниципального района

Александровский муниципальный район — обозначение муниципального района  
 Покровские-Покровский — обозначение сельсовета


- 56-17-1302001 — обозначение кадастрового квартала
- 17 — характеристическая точка публичного сервитута
- граница охранный зоны
- 56-17-1302003-152 — обозначение кадастрового номера земельного участка

Дата: 27 апреля 2020 г.

Место для оттиска печати (при наличии) лица, составившего описание местоположения границ объекта







Масштаб 1: 500

**Используемые условные знаки и обозначения:**

- |  |  |                   |  |
|--|--|-------------------|--|
|  | — граница кадастрового квартала                    | 56:17:1302003     | — обозначение кадастрового квартала                  |
|  | — граница публичного сервитута                     | ● 17              | — характерная точка публичного сервитута             |
|  | — электрохимзащита продуктопровода                 |                   | — граница охранной зоны                              |
|  | — обозначение границы земельного участка           | 56:17:1302003:152 | — обозначение кадастрового номера земельного участка |
|  | — граница сельского поселения (населенного пункта) |                   |  |
|  | — граница муниципального района                    |                   |  |

Александровский муниципальный район — обозначение муниципального района

Восторжне-Писковский — обозначение сельсовета

Дата 27 апреля 2024

Место для оттиска печати (при наличии) лица, составившего описание местонахождения границ объекта





Масштаб 1: 500

**Используемые условные знаки и обозначения:**

- граница кадастрового квартала
- граница публичного сервитута
- электрохимзащита продуктопровода
- обозначение границ земельного участка
- граница сельского поселения (железнодорожного пункта)
- граница муниципального района

- № 17-1302003 - обозначение кадастрового квартала
- 17 - характеристическая точка публичного сервитута
- граница охранный зоны
- 56:17:0302003:152 - обозначение кадастрового квартала земельного участка

Александровский муниципальный район - обозначение муниципального района  
Подгордино-Покровский - обозначение сельсовета

Дата 27 апреля 2020 г.

Место для оттиска печати (при наличии) лица, составившего описание местоположения границ объекта





Масштаб 1: 500

**Используемые условные знаки и обозначения:**

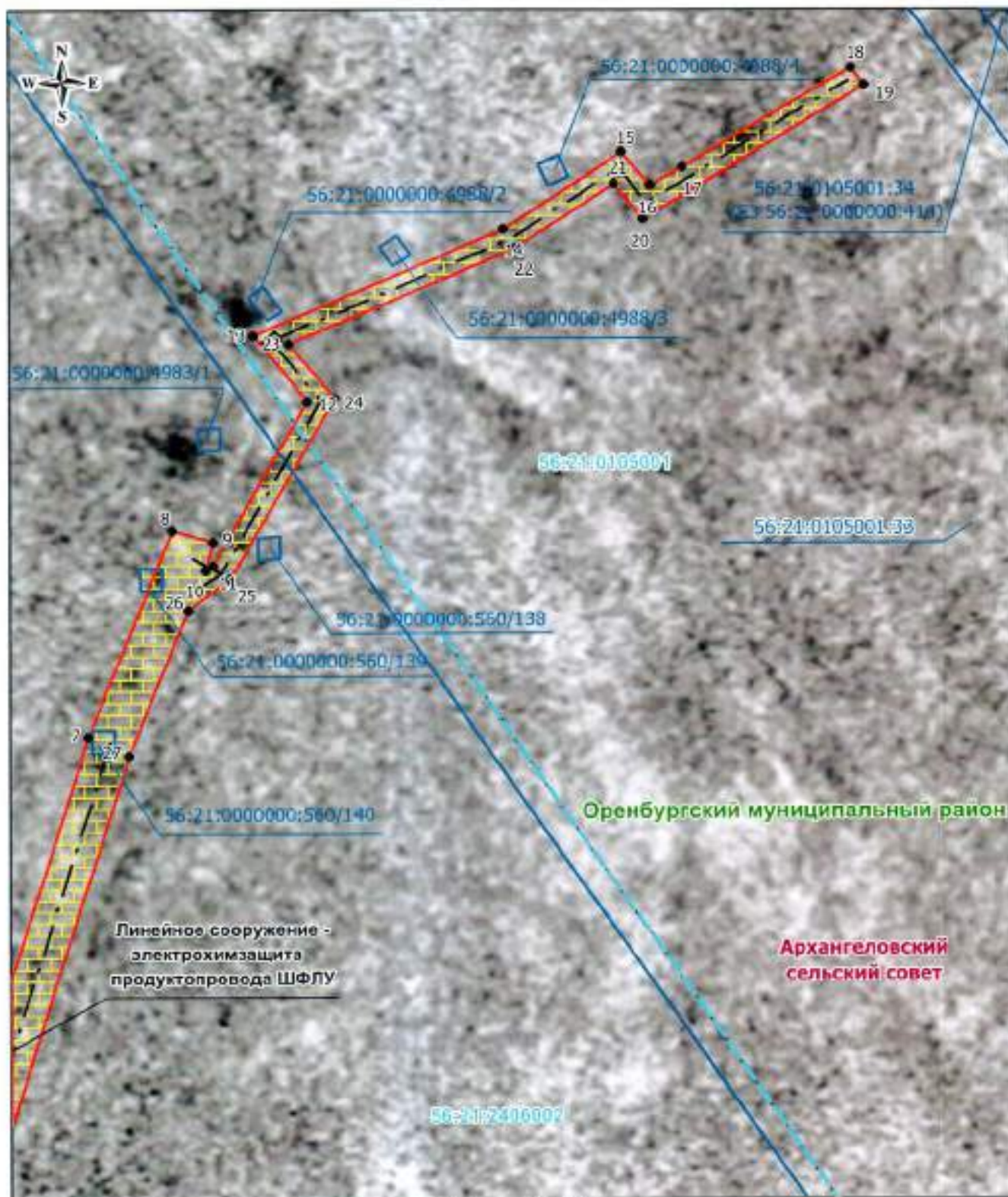
- — граница кадастрового квартала
- — граница публичного сервитута
- - - - - — электрохимзащита продуктопровода
- — обозначение границы земельного участка
- — граница сельского поселения (населенного пункта)
- — граница муниципального района
- 56:07:13021003 — обозначение кадастрового квартала
- 17 — характеристическая точка публичного сервитута
- — граница охранный зоны
- 56:17:1302003:152 — обозначение кадастрового номера земельного участка

Александровский муниципальный район — обозначение муниципального района  
 Подгорное-Викровский — обозначение сельского совета

Дата 27 апреля 2020 г. Ноздрина В. А.

Место для оттиска печати (при наличии) лица, составившего описание местонахождения границ объекта





Масштаб 1: 500

**Используемые условные знаки и обозначения:**

- - - - - — граница кадастрового квартала
- — — — — — граница публичного сервитута
- · - · - · - — электрохимзащита продуктопровода
- — — — — — обозначение границы земельного участка
- — — — — — граница сельского поселения (населенного пункта)
- — — — — — граница муниципального района

Александровский муниципальный район — обозначение муниципального района  
 Ноздринское-Покровский — обозначение сельсовета

- 56:17:1303003 — обозначение кадастрового квартала
- 17 — характеристическая точка публичного сервитута
- граница охранный зоны
- 56:17:1302003:152 — обозначение кадастрового номера земельного участка

Дата 27 апреля 2020 г. Место для оттиска печати (при наличии) лица, составившего описание местоположения границ объекта





Масштаб 1: 500

**Используемые условные знаки и обозначения:**

- — граница кадастрового квартала
- — граница публичного сервитута
- - - - - — электрохимзащита продуктопровода
- — обозначение границы земельного участка
- — граница сельского поселения (заселенного пункта)
- — граница муниципального района
- — Александровский муниципальный район — обозначение муниципального района
- — Подгородно-Павловский — обозначение сельского совета
- 56:17:1302003 — обозначение кадастрового квартала
- 17 — характеристическая точка публичного сервитута
- граница охранной зоны
- 56:17:1302003-152 — обозначение кадастрового номера земельного участка

Дата 27 апреля 2020 г.

Место для оттиска печати (при наличии) лица, составившего описание местоположения границ объекта





Масштаб 1: 500

**Используемые условные знаки и обозначения:**

- граница кадастрового квартала
- граница публичного сервитута
- электрохимзащита продуктопровода
- обозначение границ земельного участка
- граница сельского поселения (населенного пункта)
- граница муниципального района

Александровский муниципальный район — обозначение муниципального района


Поздновское сельское поселение — обозначение сельсовета

- 56:17:1362003 — обозначение кадастрового квартала
- 17 — характеристическая точка публичного сервитута
- граница охранный зоны
- 56:17:1302003:152 — обозначение кадастрового номера земельного участка

Дата 27 апреля 2020 г.

Место для оттиска печати (при наличии) лица, составившего описание местоположения границ объекта





Масштаб 1: 500

**Используемые условные знаки и обозначения:**

- |  |  |                   |  |
|--|--|-------------------|--|
|  | — граница кадастрового квартала                    | 56:17:1302003     | — обозначение кадастрового квартала                  |
|  | — граница публичного сервитута                     | ● 17              | — характеристика точка публичного сервитута          |
|  | — электрохимзащита продуктопровода                 |                   | — граница охранный зоны                              |
|  | — обозначение границы земельного участка           | 56:17:1302003:152 | — обозначение кадастрового номера земельного участка |
|  | — граница сельского поселения (населенного пункта) |                   |  |
|  | — граница муниципального района                    |                   |  |

Александровский муниципальный район — обозначение муниципального района  
 Подгорное-Покровский — обозначение сельсовета

Дата 27 апреля 2020 г. Ноздрин В. А.  
 Место для оттиска печати (при наличии) лица, составившего описание местоположения границ объекта





Масштаб 1: 500

**Используемые условные знаки и обозначения:**

- — граница кадастрового квартала
- — граница публичного сервитута
- - - - - — электрохимзащита продуктопровода
- — обозначение границы земельного участка
- — граница сельского поселения (населенного пункта)
- — граница муниципального района
- 56:17:1302003 — обозначение кадастрового квартала
- 17 — характеристическая точка публичного сервитута
- граница овражной зоны
- 56:17:1302003:152 — обозначение кадастрового номера земельного участка

--- Александровский муниципальный район — обозначение муниципального района

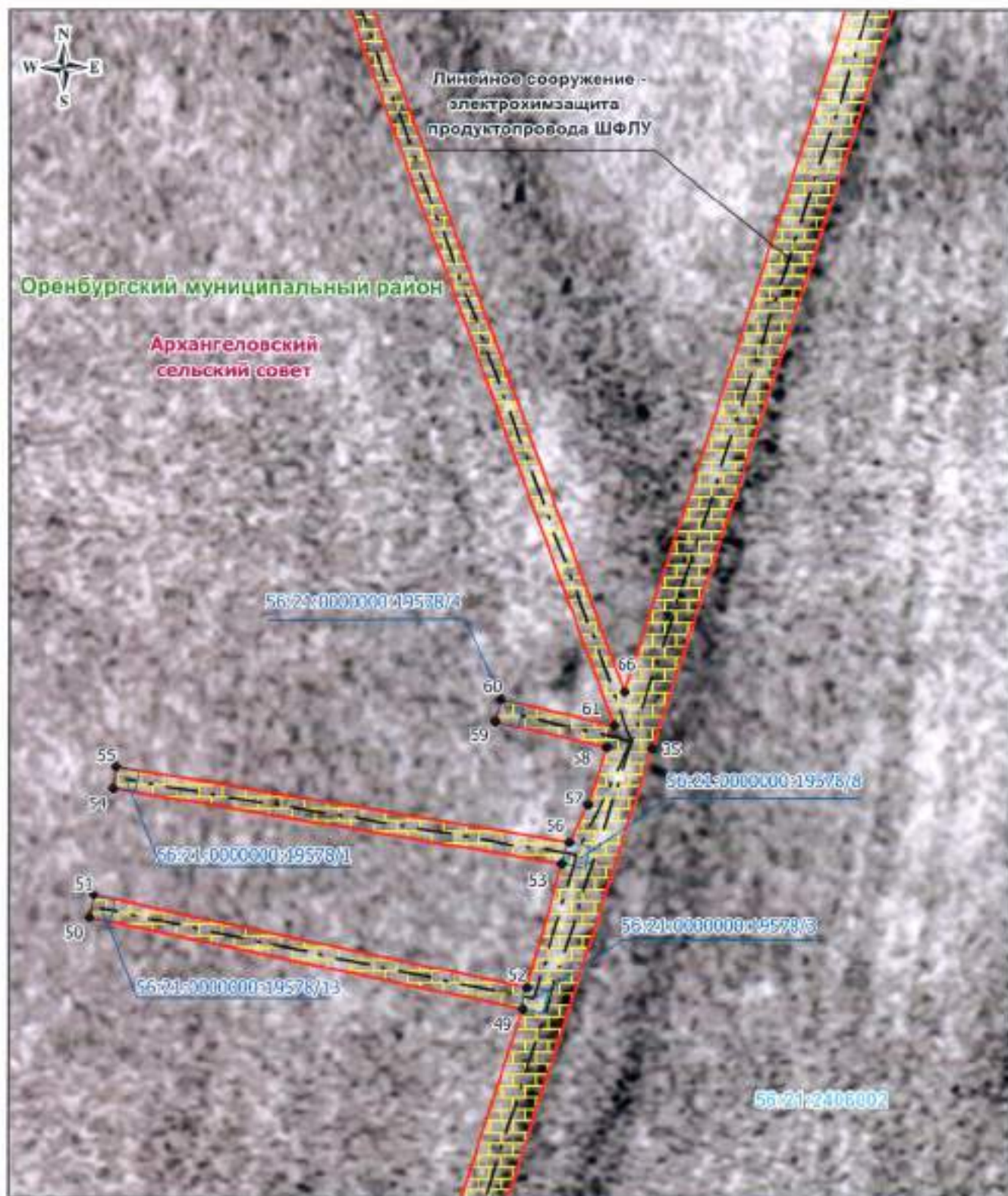
--- Подгородне-Покровский — обозначение сельского совета

Дата 27 апреля 2020г. Ноздрина Виктория Андреевна

Место для оттиска печати (при наличии) лица, составившего описание местонахождения границ объекта







Масштаб 1: 500

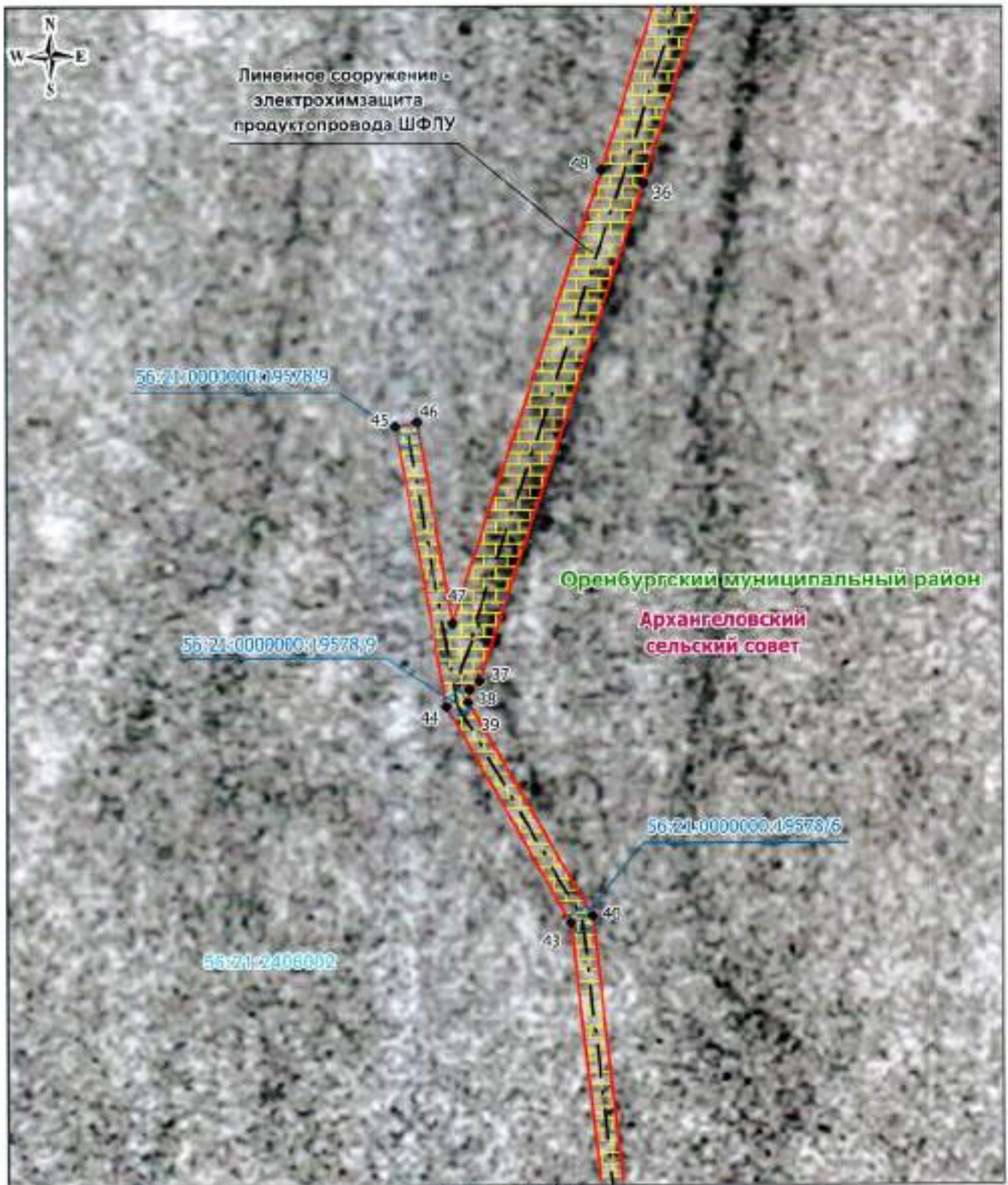
**Используемые условные знаки и обозначения:**

- - - - - — граница кадастрового квартала
- - - - - — граница публичного сервитута
- - - - - — электрохимзащита продуктопровода
- — — — — — обозначение границы земельного участка
- — — — — — граница сельского поселения (населенного пункта)
- — — — — — граница муниципального района
- Александровский муниципальный район — обозначение муниципального района
- Подгородно-Покровский — обозначение сельского совета
- 56:17:1302003 — обозначение кадастрового квартала
- 17 — характеристическая точка публичного сервитута
- граница экранирующей зоны
- 56:17:1302003:132 — обозначение кадастрового номера земельного участка

Дата 27 апреля 2020 г. Ноздрин В. А.

Место для оттиска печати (при наличии) лица, составившего описание границ объекта





Масштаб 1: 500

**Используемые условные знаки и обозначения:**

- — граница кадастрового квартала
- — граница публичного сервитута
- - - - - — электрохимзащита продуктопровода
- — обозначение границ земельного участка
- — граница сельского поселения (населенного пункта)
- — граница муниципального района
- 56:17:1302001 — обозначение кадастрового квартала
- 17 — характеристическая точка публичного сервитута
- граница охранный зоны
- 56:17:1302001:152 — обозначение кадастрового земельного участка

Александровский муниципальный район — обозначение муниципального района

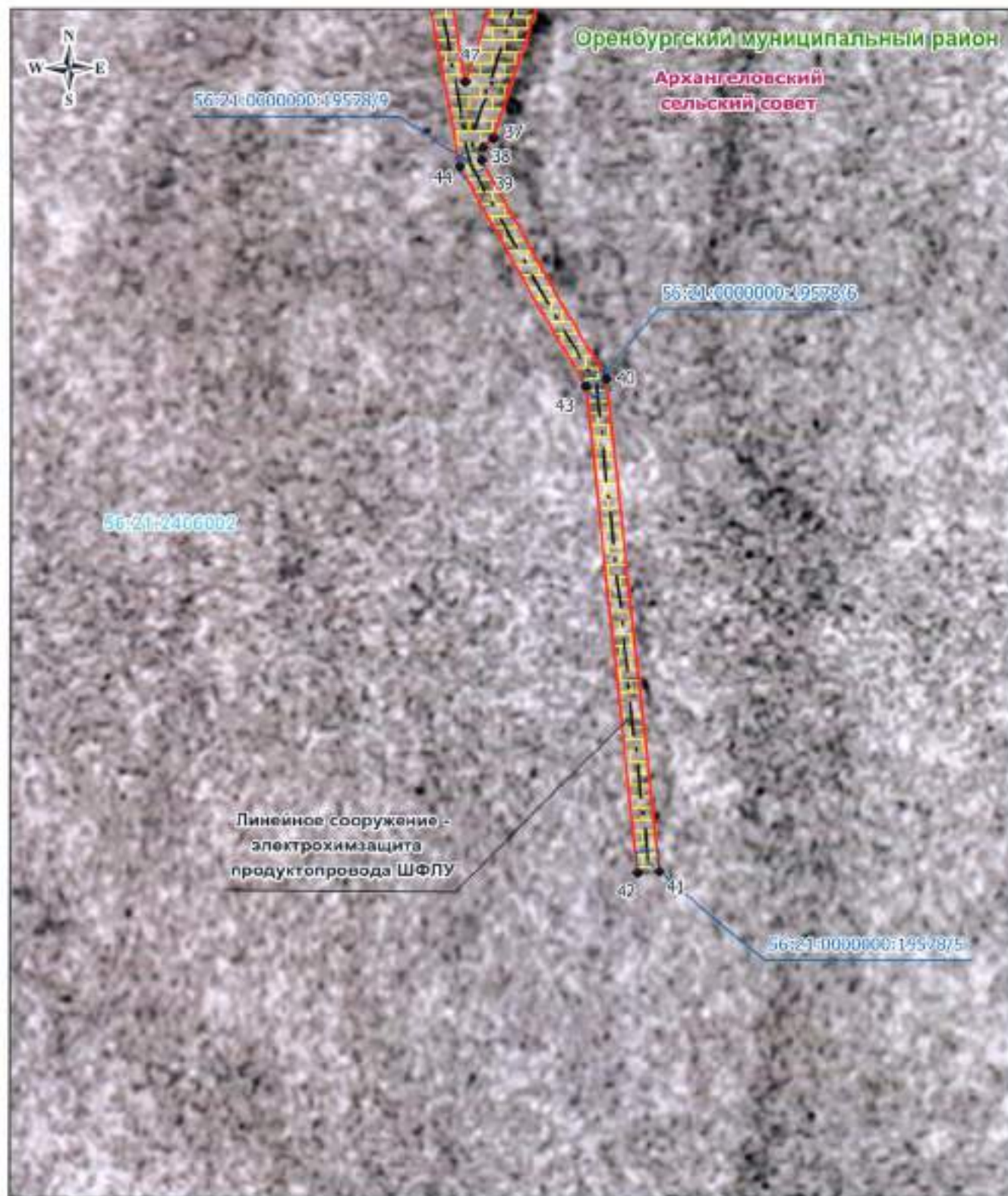
Историко-Посровский — обозначение сельского совета

Дата 27 апреля 2020 г.

Моздрин В. А.

Место для оттиска печати (при наличии) лица, составившего описание местоположения границ объекта





Масштаб 1: 500

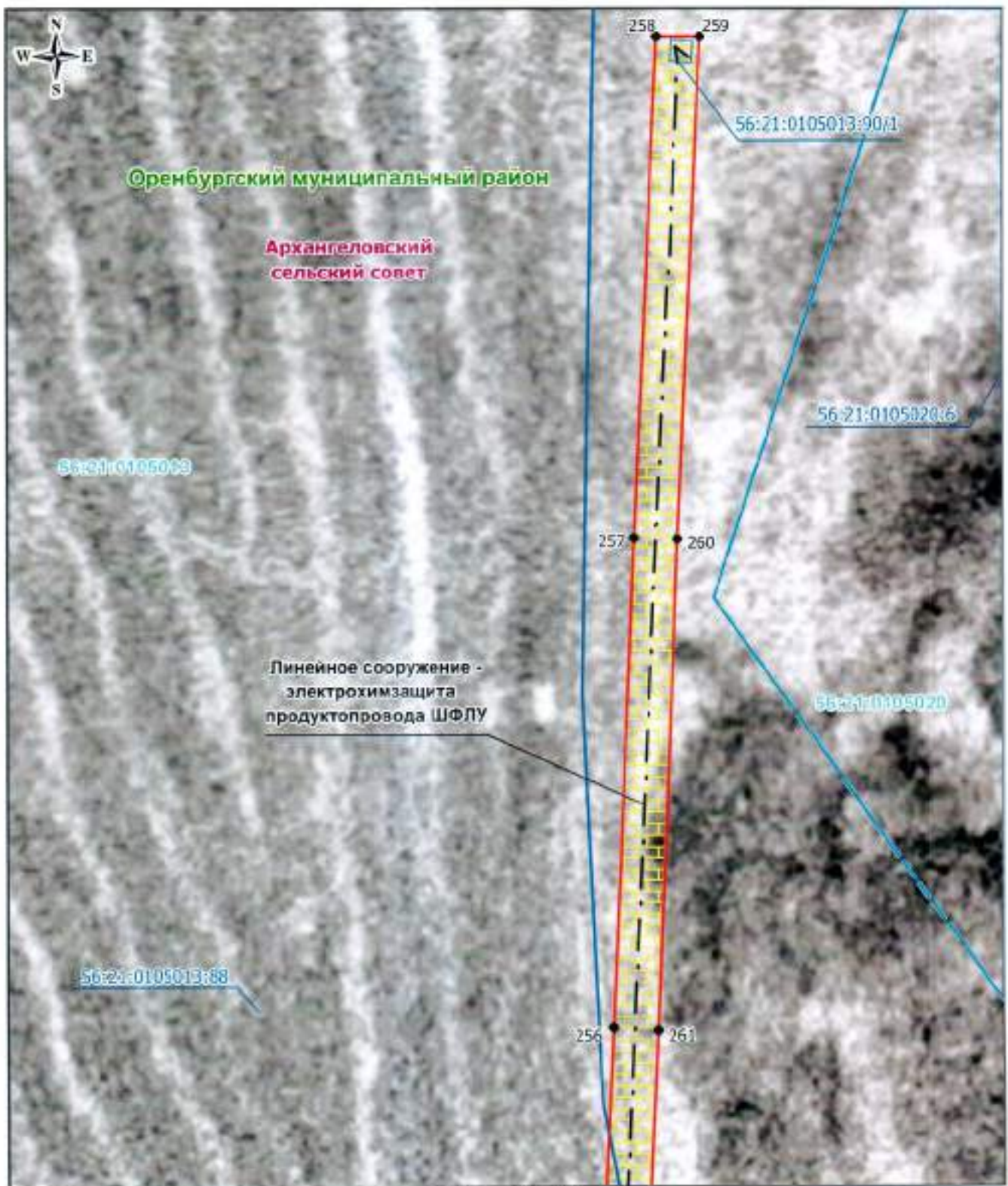
**Используемые условные знаки и обозначения:**

- - - - - — граница кадастрового квартала
- — — — — — граница публичного сервитута
- · - · - · - — электрохимзащита продуктопровода
- — — — — — обозначение границы земельного участка
- — — — — — граница сельского поселения (населенного пункта)
- — — — — — граница муниципальной района
- Александровский муниципальный район — обозначение муниципальной района
- Подгорское-Покровский — обозначение сельского совета
- 56:17:1302003 — обозначение кадастрового квартала
- 17 — характеристика точка публичного сервитута
- граница охральной зоны
- 56:17:1302003:132 — обозначение кадастрового номера земельного участка

Дата 27 апреля 2020

Место для оттиска печати (при наличии) лица, составившего описание местоположения границ объекта





Масштаб 1: 500

**Используемые условные знаки и обозначения:**

- — граница кадастрового квартала
- — граница публичного сервитута
- · - · - · - — электрохимзащита продуктопровода
- — обозначение границы земельного участка
- — граница сельского поселения (населенного пункта)
- — граница муниципального района

Александровский муниципальный район — обозначение муниципального района

Позоринце-Покровский — обозначение сельсовета

- 56:17:1302003 — обозначение кадастрового квартала
- 17 — характерная точка публичного сервитута
- граница охранный зоны
- 56:17:1302003:152 — обозначение кадастрового номера земельного участка

Дата 27 апреля 2020



Ноздрин В. А.

Место для оттиска печати (при наличии) лица, составившего описание местоположения границ объекта



Масштаб 1: 500

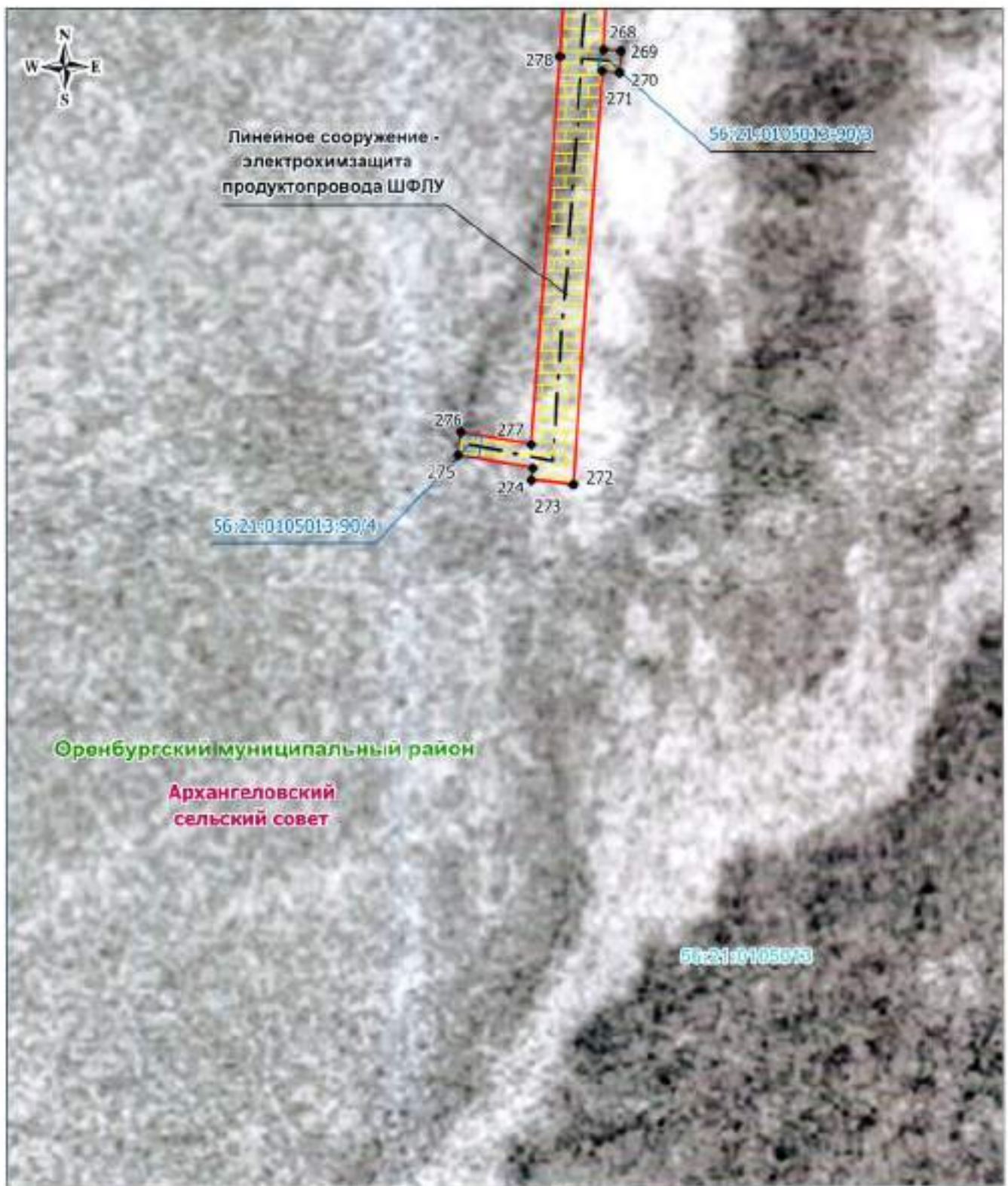
**Используемые условные знаки и обозначения:**

- - - - - граница кадастрового квартала
- граница публичного сервитута
- · - · - · электрохимзащита продуктопровода
- обозначение границы земельного участка
- граница сельского поселения (населенного пункта)
- граница муниципального района
- Александровский муниципальный район — обозначение муниципального района
- Подгородне-Покровский — обозначение сельского совета
- 56:17:1302003 — обозначение кадастрового квартала
- 17 — характеристика точки публичного сервитута
- граница охранный зоны
- 56:17:1302003:152 — обозначение кадастрового квартала земельного участка

Дата 27 апреля 2020 г.

Место для оттиска печати (при наличии) лица, составившего описание местонахождения и границ объекта





Масштаб 1: 500

**Используемые условные знаки и обозначения:**

- — граница кадастрового квартала
- — граница публичного сервитута
- - - - - — электрохимзащита продуктопровода
- — обозначение границы земельного участка
- — граница сельского поселения (населенного пункта)
- — граница муниципального района

Александровский муниципальный район — обозначение муниципального района

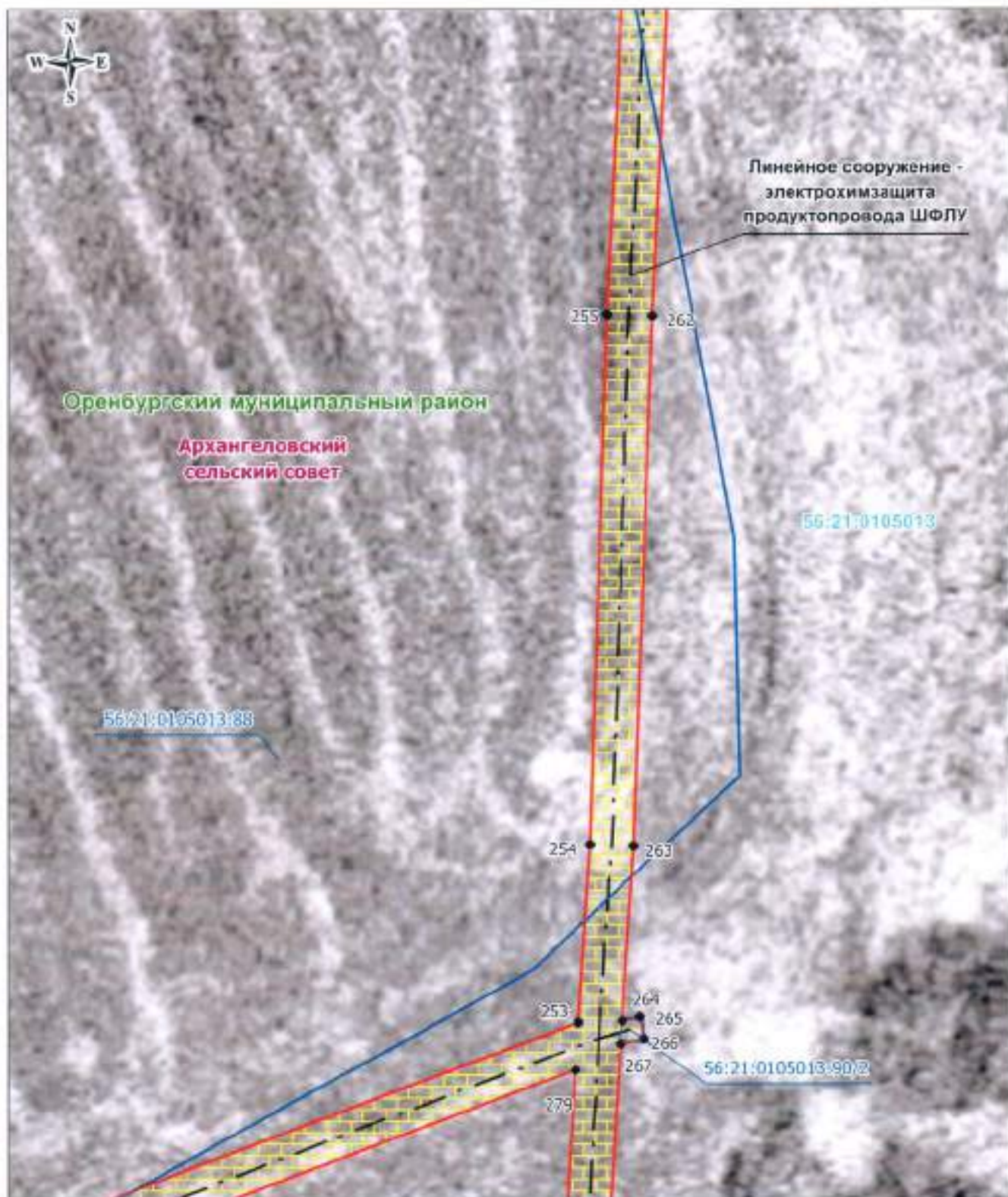
Покровское-Посадское — обозначение сельского поселения

- 56:17:1102003 — обозначение кадастрового квартала
- 17 — характеристическая точка публичного сервитута
- граница охранный зоны
- 56:17:1302003:152 — обозначение кадастрового номера земельного участка

Дата 27 апреля 2020

Место для оттиска печати (при наличии) лица, составившего описание местоположения границ объекта





Масштаб 1: 500


**Используемые условные знаки и обозначения:**

- - - - - — граница кадастрового квартала
- - - - - — граница публичного сервитута
- · - · - · — электрохимзащита продуктопровода
- — — — — — обозначение границы земельного участка
- — — — — — граница сельского поселения (населенного пункта)
- — — — — — граница муниципального района
- Александровский муниципальный район — обозначение муниципального района
- Подгорный-Павловский — обозначение сельского совета
- 56:17:1302003 — обозначение кадастрового квартала
- 27 — характеристическая точка публичного сервитута
- 56:17:1302003:152 — обозначение кадастрового номера земельного участка

Дата 27 апреля 2020 г.

Место для оттиска печати (при наличии) лица, составившего описание местоположения границ объекта





Масштаб 1: 500

**Используемые условные знаки и обозначения:**

- |  |  |                   |  |
|--|--|-------------------|--|
|  | – граница кадастрового квартала                    | 56:17:1302003     | – обозначение кадастрового квартала                  |
|  | – граница публичного сервитута                     | ● 17              | – характеристическая точка публичного сервитута      |
|  | – электрохимзащита продуктопровода                 |                   | – граница охранной зоны                              |
|  | – обозначение границы земельного участка           | 56:17:1302003:152 | – обозначение кадастрового номера земельного участка |
|  | – граница сельского поселения (населенного пункта) |                   |  |
|  | – граница муниципального района                    |                   |  |

Александровский муниципальный район – обозначение муниципального района

Покровско-Покровский – обозначение сельсовета


Дата 27 апреля 2020



Ноздрина В. А.

Место для оттиска печати (при наличии) лица, составившего описание местоположения границ объекта





Масштаб 1: 500

**Используемые условные знаки и обозначения:**

- — граница кадастрового квартала
- — граница публичного сервитута
- - - - - — электрохимзащита продуктопровода
- — обозначение границы земельного участка
- — граница сельского поселения (населенного пункта)
- — граница муниципального района
- 56:17:1302003:152 — обозначение кадастрового квартала
- 17 — характерная точка публичного сервитута
- граница охранной зоны
- 56:17:1302003:152 — обозначение кадастрового номера земельного участка

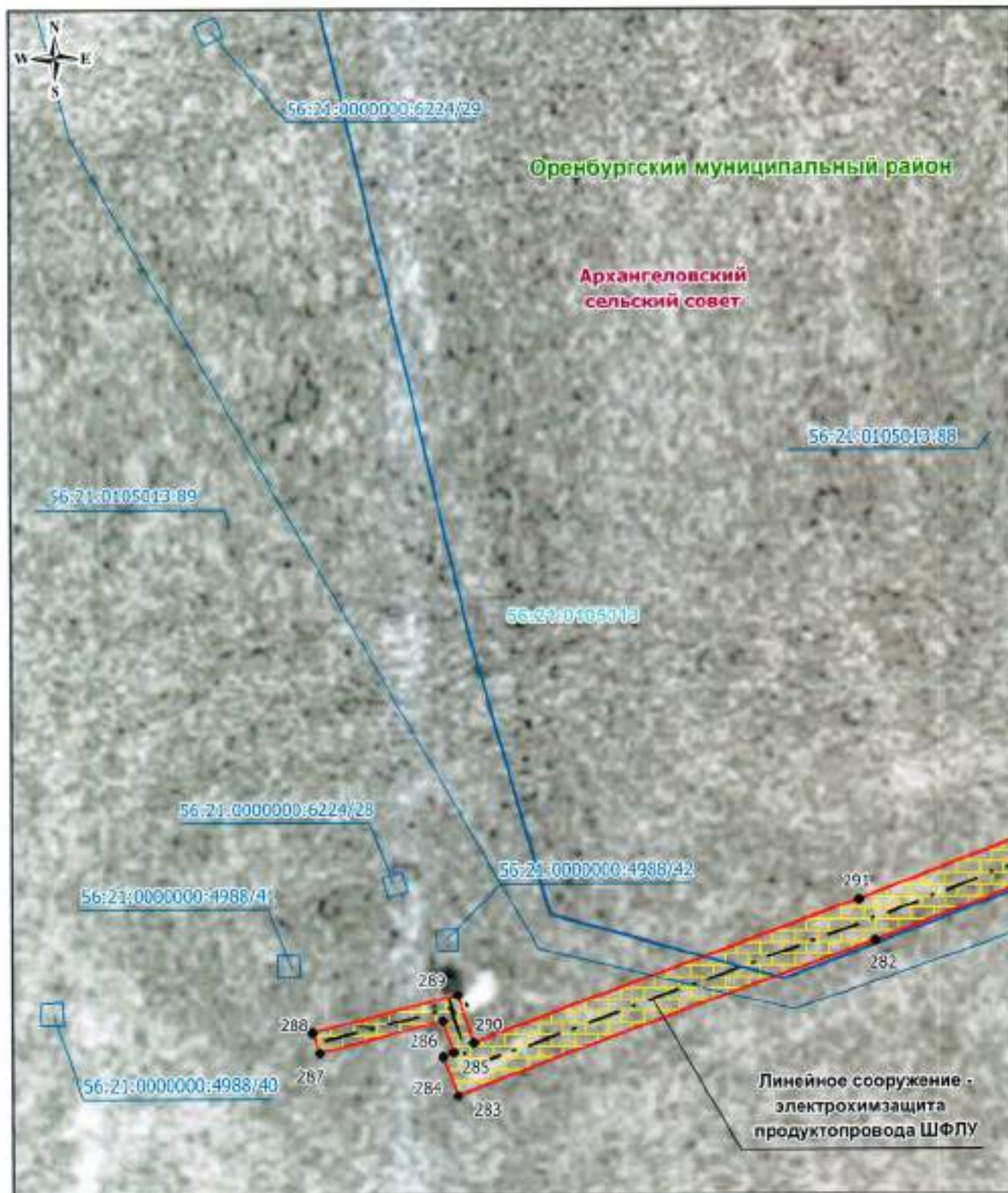
Александровский муниципальный район — обозначение муниципального района

Полгорский-Покровский — обозначение сельсовета

Дата 27 апреля 2021

Место для оттиска печати (при наличии) лица, составившего описание местоположения границ объекта





Масштаб 1: 500

**Используемые условные знаки и обозначения:**

- - - - - — граница кадастрового квартала
- — граница публичного сервитута
- - - - - — электрохимзащита продуктопровода
- — обозначение границы земельного участка
- — граница сельского поселения (каместонного пункта)
- — граница муниципального района

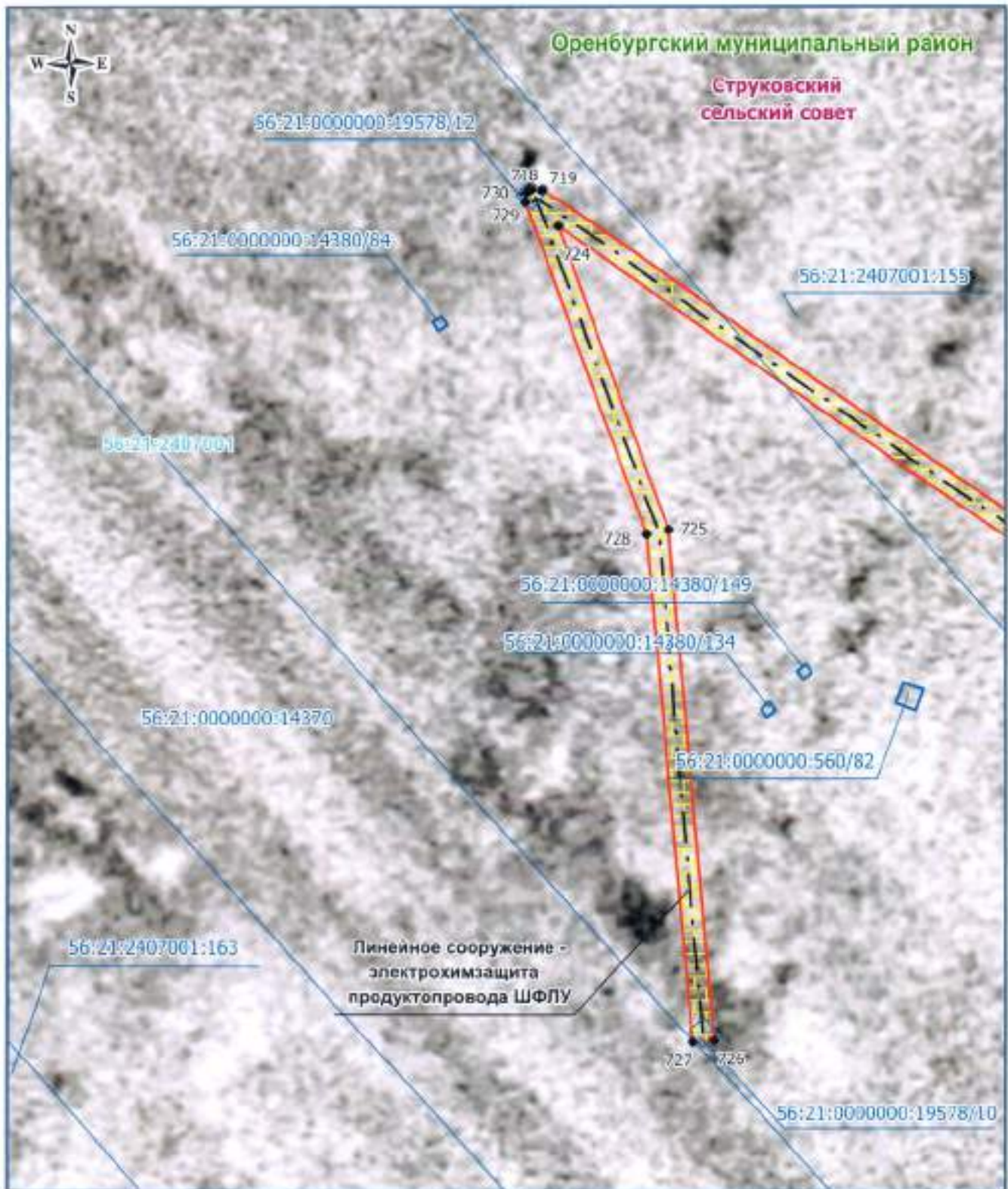
Александровский муниципальный район — обозначение муниципального района  
 Подгородне-Покровский — обозначение сельсовета

- 56:17:1302003 — обозначение кадастрового квартала
- 17 — характеристическая точка публичного сервитута
- граница охранный зоны
- 56:17:1302003-152 — обозначение кадастрового номера земельного участка

Дата 27 апреля 2012

Место для оттиска печати (при наличии) лица, составившего описание местоположения границ объекта





Масштаб 1: 500

**Используемые условные знаки и обозначения:**

- - - - - — граница кадастрового квартала
- — граница публичного сервитута
- - - - - — электрохимзащита продуктопровода
- — обозначение границы земельного участка
- — граница сельского поселения (населенного пункта)
- - - - - — граница муниципального района
- 56:17:13021003 — обозначение кадастрового квартала
- 17 — характеристическая точка публичного сервитута
- граница охранный зоны
- 56:17:1302003-152 — обозначение кадастрового номера земельного участка

Александровский муниципальный район — обозначение муниципального района


Полтораис-Полтораисский — обозначение сельского поселения

Дата 27 апреля 2020



Ноздрин В. А.

Место для оттиска печати (при наличии) лица, составившего описание местонахождения границ объекта



Масштаб 1: 500

**Используемые условные знаки и обозначения:**

- граница кадастрового квартала
- граница публичного сервитута
- электрохимзащита продуктопровода
- обозначение границы земельного участка
- граница сельского поселения (населенного пункта)
- граница муниципального района
- 56:17:1302003 - обозначение кадастрового квартала
- 17 - характеристическая точка публичного сервитута
- граница охранной зоны
- 56:17:1302002:152 - обозначение кадастрового квартала земельного участка

Александровский муниципальный район - обозначение муниципального района

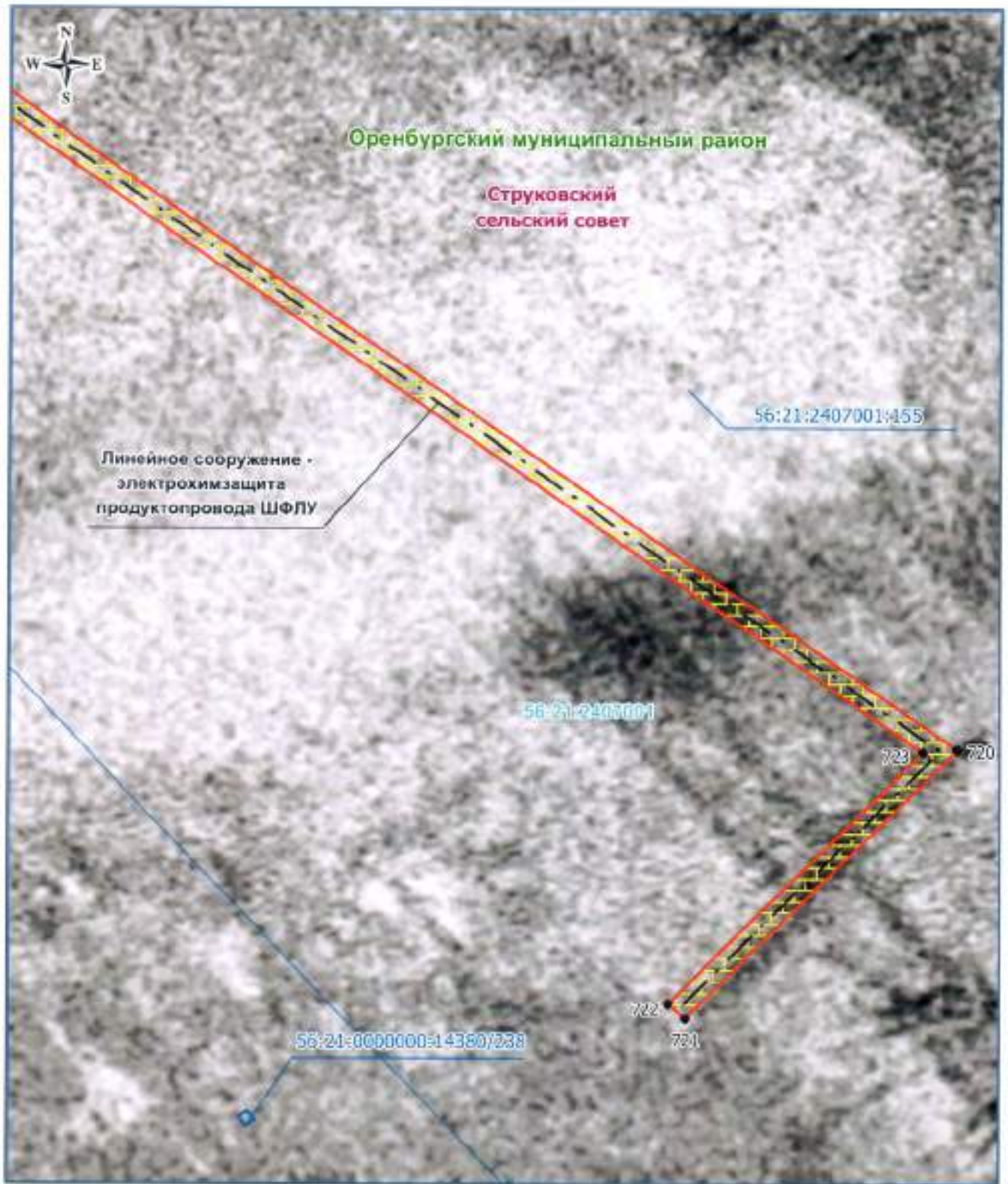
Подгорное-Никровский - обозначение сельсовета

Дата 27 апреля 2020 г.

Ноздрина В. А.

Место для оттиска печати (при наличии) лица, составившего описание местоположения границ объекта





Масштаб 1: 500


**Используемые условные знаки и обозначения:**

- |  |   |                   |  |
|--|---|-------------------|--|
|  | - граница кадастрового квартала   | 56:17:1302003     | - обозначение кадастрового квартала                  |
|  | - граница публичного сервитута  | ● 17              | - характеристическая точка публичного сервитута      |
|  | - электрохимзащита продуктопровода                                      |                   | - граница охранной зоны                              |
|  | - обозначение границы земельного участка                                | 56:17:1302003:152 | - обозначение кадастрового номера земельного участка |
|  | - граница сельского поселения (населенного пункта)                      |                   |  |
|  | - граница муниципального района   |                   |  |
|  | Александровский муниципальный район - обозначение муниципального района |                   |  |
|  | Историческое-Ноздринский - обозначение сельсовета                       |                   |  |

Дата 27 апреля 2026

Место для оттиска печати (при наличии) лица, составившего описание местоположения границ объекта





Масштаб 1: 500

**Используемые условные знаки и обозначения:**

- — граница кадастрового квартала
- — граница публичного сервитута
- - - - - — электрохимзащита продуктопровода
- — обозначение границы земельного участка
- — граница сельского поселения (населенного пункта)
- — граница муниципального района


- 56:17:1302003 — обозначение кадастрового квартала
- 17 — характерная точка публичного сервитута
- 56:17:1302003:152 — обозначение кадастрового номера земельного участка

Александровский муниципальный район — обозначение муниципального района  
 Покровский-Покровский — обозначение сельсовета



Дата 27 апреля 2020 г. Подпись В. А.

Место для оттиска печати (при наличии) лица, составившего описание мест обозначения границ объекта



Линейное сооружение  
электрохимзащита  
продуктопровода ШФЛУ

Оренбургский муниципальный район

Струковский  
сельский совет

Масштаб 1: 500

**Используемые условные знаки и обозначения:**

- граница кадастрового квартала
- граница публичного сервитута
- электрохимзащита продуктопровода
- обозначение границы земельного участка
- граница сельского поселения (населенного пункта)
- граница муниципального района
- Александровский муниципальный район — обозначение муниципального района
- Подгорное-Покровский — обозначение сельского совета
- 56:17:1302803 — обозначение кадастрового квартала
- 17 — характеристическая точка публичного сервитута
- граница охранной зоны
- 56:17:1303803:152 — обозначение земельного участка

Дата 27 апреля 2020 г.



Ноздрина В. А.

Место для оттиска печати (при наличии) лица, составившего описание местоположения границ объекта



Масштаб 1: 500

**Используемые условные знаки и обозначения:**

- граница кадастрового квартала
- граница публичного сервитута.
- электрохимзащита продуктопровода
- обозначение границы земельного участка
- граница сельского поселения (населенного пункта)
- граница муниципального района
- обозначение муниципального района
- обозначение сельсовета
- обозначение кадастрового квартала
- 17 - характеристическая точка публичного сервитута
- граница охранной зоны
- обозначение кадастрового номера земельного участка


Дата 27 апреля 2024

Ноздрина В. А.

Место для оттиска печати (при наличии) лица, составившего описание местоположения границ объекта







Масштаб 1: 500

**Используемые условные знаки и обозначения:**

- — граница кадастрового квартала
- — граница публичного сервитута
- · - · - — электрохимзащита продуктопровода
- — обозначение границы земельного участка
- — граница сельского поселения (населенного пункта)
- — граница муниципального района
- Александровский муниципальный район — обозначение муниципального района
- Покровское-Покровский — обозначение сельсовета
- 56:17:1302003 — обозначение кадастрового квартала
- 17 — характеристическая точка публичного сервитута
- граница охр. зоны
- 56:17:1302003.152 — обозначение кадастрового земельного участка

Дата 27 апреля 2020

Ноздрина В. А.

Место для оттиска печати (при наличии) лица, составившего описание местоположения границ объекта





Масштаб 1: 500

**Используемые условные знаки и обозначения:**

- - - - - - граница кадастрового квартала
- = = = = = - граница публичного сервитута
- . - . - . - электрохимзащита продуктопровода
- — — — — - обозначение границы земельного участка
- — — — — - граница сельского поселения (населенного пункта)
- — — — — - граница муниципального района

Александровский муниципальный район - обозначение муниципального района  
 Подгорное-Покровский - обозначение сельсовета


- 56-17-1302003 - обозначение кадастрового квартала
- 17 - характеристическая точка публичного сервитута
- граница охранной зоны
- 56-17-1302003:152 - обозначение границ земельного участка

Дата 27 апреля 2020 г.



Ноздрина В. А.

Место для оттиска печати (при наличии) лица, составившего описание местоположения границ объекта



Масштаб 1: 500

**Используемые условные знаки и обозначения:**

- - - - - граница кадастрового квартала
- граница публичного сервитута
- · - · - · - электрохимзащита продуктопровода
- обозначение границы земельного участка
- граница сельского поселения (населенного пункта)
- граница муниципального района
- 56:17:1302003 — обозначение кадастрового квартала
- 17 — характеристика точка публичного сервитута
- граница охранный земли
- 56:17:1302003:152 — обозначение кадастрового земельного участка

Александровский муниципальный район — обозначение муниципального района  
 Подгорное-Покровская — обозначение сельского совета

Дата 27 апреля 2020 г.



Ноздрин В. А.

Место для отриски печати (при наличии) лица, составившего описание местоположения границ объекта.