

Масштаб 1: 500

Используемые условные знаки и обозначения:

- — граница кадастрового квартала
- — граница публичного сервитута
- - - - — электрохимзащита продуктопровода
- — обозначение границы земельного участка
- — граница сельского поселения (населенного пункта)
- — граница муниципального района


Александровский муниципальный район — обозначение муниципального района
 Подгорное-Полновский — обозначение сельсовета

- 56:17:1302003 — обозначение кадастрового квартала
- 17 — характеристика точка публичного сервитута
- граница охранной зоны
- 56:17:1302003:152 — обозначение кадастрового номера земельного участка



Дата 27 апреля 2020 г. Ноздрина В. А.

Место для оттиска печати (при наличии) лица, составившего описание местоположения границ объекта



Масштаб 1: 500

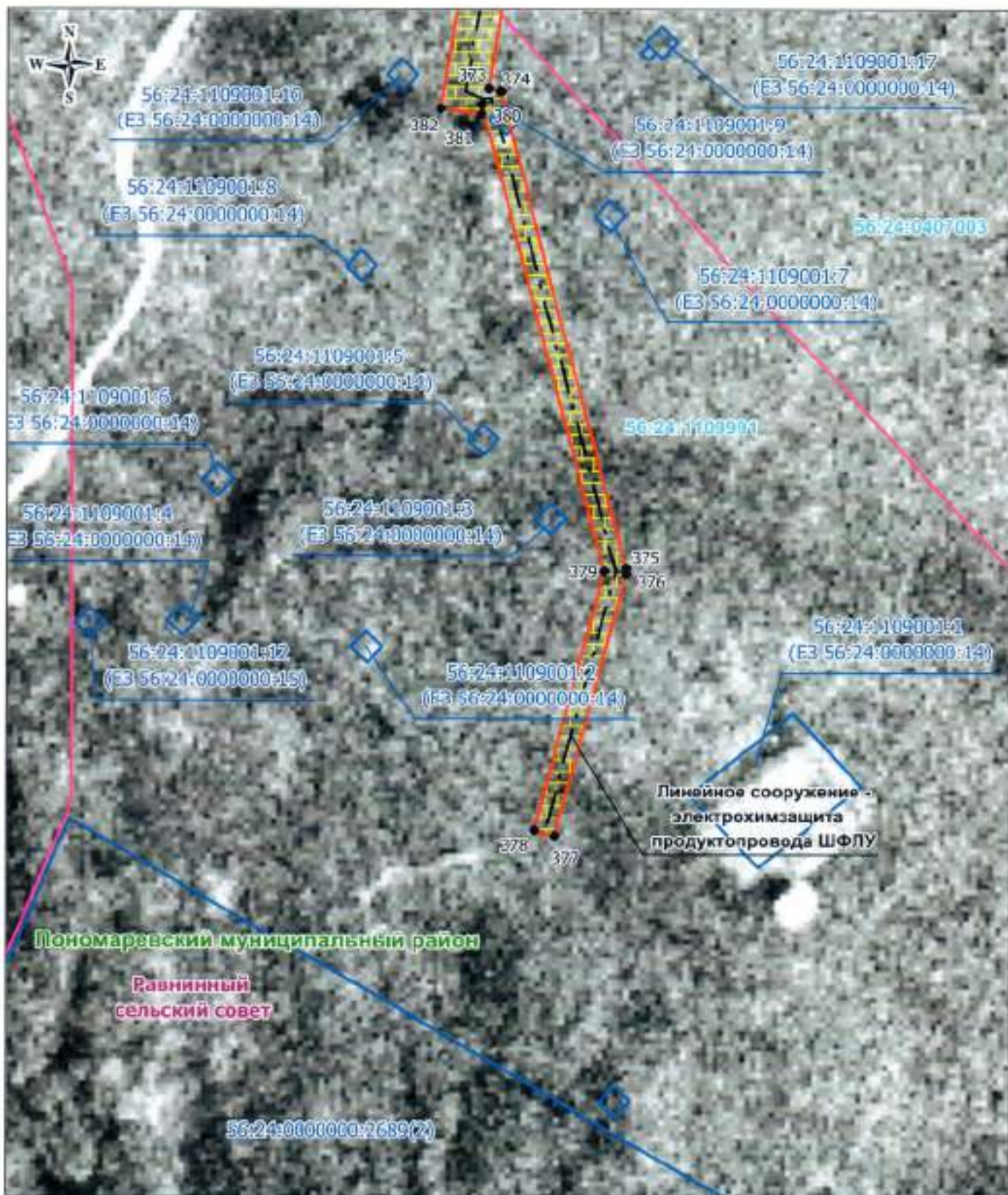
Используемые условные знаки и обозначения:

- - граница кадастрового квартала
- - граница публичного сервитута
- - - - - - электрохимзащита продуктопровода
- - обозначение границы земельного участка
- - граница сельского поселения (населенного пункта)
- - граница муниципального района
- Александровский муниципальный район - обозначение муниципального района
- Пономаревский сельсовет - обозначение сельсовета
- 56:17:1302003 - обозначение кадастрового квартала
- 17 - характеристика точка публичного сервитута
- граница охранной зоны
- 56:17:1302003:152 - обозначение кадастрового квартала земельного участка



Дата 27 апреля 2020 г. Ноздрина В. А.

Место для оттиска печати (при наличии) лица, составившего описание местоположения границ объекта



Масштаб 1: 500

Используемые условные знаки и обозначения:

- - границы кадастрового квартала
- - граница публичного сервитута
- - - - - - электрохимзащита продуктопровода
- - обозначение границы земельного участка
- - граница сельского поселения (населенного пункта)
- - граница муниципального района

Александровский муниципальный район - обозначение муниципального района
 Подольное-Покровский - обозначение сельсовета


- 56:17:1302003 - обозначение кадастрового квартала
- 17 - характеристическая точка публичного сервитута
- граница охранный зоны
- 56:17:1302003:152 - обозначение кадастрового номера земельного участка



Дата 27 апреля 2020г.

Ноздрина В. А.

Место для оттиска печати (при наличии) лица, составившего описание местоположения границ объекта



Масштаб 1: 500

Используемые условные знаки и обозначения:

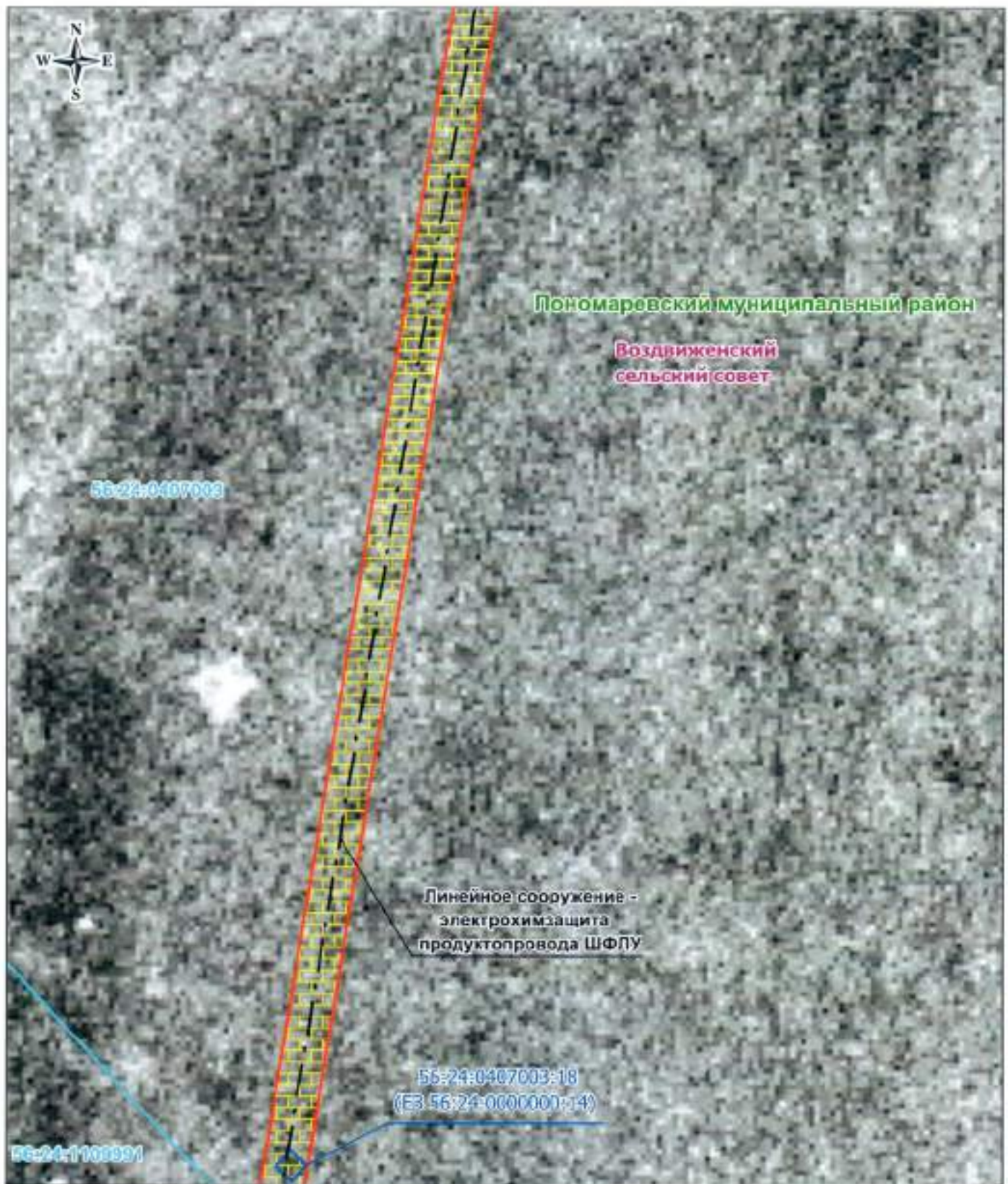
- | | | | |
|--|---|-------------------|--|
| | - граница кадастрового квартала | 56:17:1302001 | - обозначение кадастрового квартала |
| | - граница публичного сервитута | • 17 | - характеристика точка публичного сервитута |
| | - застроивающая продуктопровода | | - граница охранной зоны |
| | - обозначение границы земельного участка | 56:17:1302003:152 | - обозначение кадастрового номера земельного участка |
| | - граница сельского поселения (населенного пункта) | | |
| | - граница муниципального района | | |
| | Александровский муниципальный район - обозначение муниципального района | | |
| | Воздвиженский - обозначение сельсовета | | |



Дата 27 апреля 2020

Ноздрин В. А

Место для оттиска печати (при наличии) лица, составившего описание местоположения границ объекта



Масштаб 1: 500

Используемые условные знаки и обозначения:

- — граница кадастрового квартала
- — граница публичного сервитута
- - - - - — электрохимзащита продуктопровода
- — обозначение границы земельного участка
- — граница сельского поселения (населенного пункта)
- — граница муниципального района
- **Александровский муниципальный район** — обозначение муниципального района
- **Воздвиженский сельский совет** — обозначение сельского совета
- 56:17:1302003 — обозначение кадастрового квартала
- 17 — характеристическая точка публичного сервитута
- граница охранный зоны
- 56:17:1302003-152 — обозначение кадастрового номера земельного участка

Дата 27 апреля 2020 г. Ноздрин В. А.

Место для оттиска печати (при наличии) лица, составившего описание местоположения границ объекта



Масштаб 1: 500

Используемые условные знаки и обозначения:


- — граница кадастрового квартала
- — граница публичного сервитута
- - - - - — электрохимзащита продуктопровода
- — обозначение границы земельного участка
- — граница сельского поселения (населенного пункта)
- — граница муниципального района
- Александровский муниципальный район — обозначение муниципального района
- Подкорново-Покровский — обозначение сельсовета
- 56:17:1302003 — обозначение кадастрового квартала
- 17 — характеристика публичного сервитута
- граница охранных зон
- 56:17:1302003:152 — обозначение кадастрового номера земельного участка



Дата 27 апреля 2020

Ноздрина В. А

Место для оттиска печати (при наличии) лица, составившего описание местоположения границ объекта



Масштаб 1: 500

Используемые условные знаки и обозначения:


- — граница кадастрового квартала
- — граница публичного сервитута
- - - - - — электрохимзащита продуктопровода
- — обозначение границы земельного участка
- — граница сельского поселения (населенного пункта)
- — граница муниципального района
- Александровский муниципальный район — обозначение муниципального района
- Новоарляк-Новокривский — обозначение сельсовета
- 56:17:1302001 — обозначение кадастрового квартала
- 17 — характеристическая точка публичного сервитута
- граница охранной зоны
- 56:17:1302003:152 — обозначение кадастрового номера земельного участка



Дата 27 апреля 2020

Ноздрина В. А.

Место для оттиска печати (при наличии) лица, составившего описание местоположения границ объекта



Масштаб 1: 500

Используемые условные знаки и обозначения:


- граница кадастрового квартала
- граница публичного сервитута
- электрохимзащита продуктопровода
- обозначение границы земельного участка
- граница сельского поселения (населенного пункта)
- граница муниципального района
- Александровский муниципальный район – обозначение муниципального района
- Подгородне-Исеровский – обозначение сельсовета

- 56:17:1302003 – обозначение кадастрового квартала
- 17 – характеристика точки в границах сервитута
- граница охранный зоны
- 56:17:1302003:152 – обозначение кадастрового номера земельного участка



Дата 27 апреля 2020 г. *Издрина В. А.*

Место для оттиска печати (при наличии) лица, составившего описание местоположения границ объекта



Масштаб 1: 500

Используемые условные знаки и обозначения:


- - границы кадастрового квартала
- - граница публичного сервитута
- - - - - - электрохимзащита продуктопровода
- - обозначение границы земельного участка
- - граница сельского поселения (населенного пункта)
- - граница муниципального района
- Александровский муниципальный район - обозначение муниципального района
- Ильинское-Покровский - обозначение сельсовета
- 56:17:1302003 - обозначение кадастрового квартала
- 17 - характеристическая точка публичного сервитута
- граница охраняемого объекта
- 56:17:1302003:152 - обозначение кадастрового номера земельного участка



Дата 27 апреля 2020 г.

Ноздрин В. А.

Место для оттиска печати (при наличии) лица, составившего описание местоположения границ объекта



Масштаб 1: 500

Используемые условные знаки и обозначения:

- — граница кадастрового квартала
- — граница публичного сервитута
- - - - - — электрохимзащита продуктопровода
- — обозначение границ земельного участка
- — граница сельского поселения (населенного пункта)
- — граница муниципального района

Александровский муниципальный район — обозначение муниципального района
Подгорный-Покровский — обозначение сельского совета


- 56:17:1302003 — обозначение кадастрового квартала
- 17 — характеристическая точка публичного сервитута
- граница охранной зоны
- 56:17:1302003:152 — обозначение кадастрового номера земельного участка



Дата 27 апреля 2021

Ноздрин В. А

Место для оттиска печати (при наличии) лица, составившего описание местоположения границ объекта



Масштаб 1: 500

Используемые условные знаки и обозначения:

- границы кадастрового квартала
- границы публичного сервитута
- электрохимзащита продуктопровода
- обозначение границы земельного участка
- границы сельского поселения (населенного пункта)
- границы муниципального района
- 56:17:1302003 - обозначение кадастрового квартала
- 17 - характеристическая точка публичного сервитута
- границы охранной зоны
- 56:17:1302003:152 - обозначение кадастрового номера земельного участка

Александровский муниципальный район - обозначение муниципального района


Ильордино-Покровский - обозначение сельсовета

Дата 27 апреля 2020



Ноздрина В. А.

Место для оттиска печати (при наличии) лица, составившего описание местоположения границ объекта



Масштаб 1: 500

Используемые условные знаки и обозначения:

- граница кадастрового квартала
- граница публичного сервитута
- электрохимзащита продуктопровода
- обозначение границы земельного участка
- граница сельского поселения (населенного пункта)
- граница муниципального района

Александровский муниципальный район — обозначение муниципального района
 Пестерзин-Покровский — обозначение сельсовета


- 56:17:1302003 — обозначение кадастрового квартала
- 17 — характеристика точка публичного сервитута
- граница охранный зоны
- 56:17:1302003:152 — обозначение кадастрового земельного участка



Дата 27 апреля 2020 г.

Ноздрина В. А.

Место для оттиска печати (при наличии) лица, составившего описание местоположения границ объекта



Масштаб 1: 500

Используемые условные знаки и обозначения:

- граница кадастрового квартала
- граница публичного сервитута
- электрохимзащита продуктопровода
- обозначение границы земельного участка
- граница сельского поселения (населенного пункта)
- граница муниципального района
- обозначение муниципального района
- обозначение сельсовета
- обозначение кадастрового квартала
- характеристическая точка публичного сервитута
- граница охранной зоны
- обозначение кадастрового земельного участка

Дата 27 апреля 2020



Ноздрина В. А.

Место для оттиска печати (при наличии) лица, составившего описание местоположения границ объекта



Масштаб 1: 500

Используемые условные знаки и обозначения:


- - - - - граница кадастрового квартала
- граница публичного сервитута
- - - - - электрохимзащита продуктопровода
- обозначение границы земельного участка
- граница сельского поселения (населенного пункта)
- граница муниципального района
- Александровский муниципальный район — обозначение муниципального района
- Полторадино-Павловский — обозначение сельсовета

- 56:17:1302003 — обозначение кадастрового квартала
- 17 — характеристика точки публичного сервитута
- граница охранный зоны
- 56:17:1302003-152 — обозначение кадастрового номера земельного участка



Дата 27 апреля 2021 г. Ноздрин В. А.

Место для оттиска печати (при наличии) лица, составившего описание местоположения границ объекта



Масштаб 1: 500

Используемые условные знаки и обозначения:

- граница кадастрового квартала
 - граница публичного сервитута
 - электрохимзащита продуктопровода
 - обозначение границы земельного участка
 - граница сельского поселения (населенного пункта)
 - граница муниципального района
 - граница охранной зоны
 - характеристическая точка публичного сервитута
 - обозначение кадастрового квартала
 - обозначение кадастрового номера земельного участка
- Александровский муниципальный район - обозначение муниципального района
 Подольский-Новгородский - обозначение сельсовета

Дата 27 апреля 2020 г.  Ноздрина В. А.

Место для оттиска печати (при наличии) лица, составившего описание местоположения границ объекта



Масштаб 1: 500

Используемые условные знаки и обозначения:

- — граница кадастрового квартала
- — граница публичного сервитута
- — электрохимзащита продуктопровода
- — обозначение границы земельного участка
- — граница сельского поселения (населенного пункта)
- — граница муниципального района

Александровский муниципальный район — обозначение муниципального района


Новомусинский — обозначение сельского совета

- 56:17:1302003 — обозначение кадастрового квартала
- 17 — характеристическая точка публичного сервитута
- — граница охранной зоны
- 56:17:1302003-152 — обозначение кадастрового номера земельного участка



Дата 27 апреля 2020 г. Ноздрина В. А.

Место для оттиска печати (при наличии) лица, составившего описание местоположения границ объекта



Масштаб 1: 500

Используемые условные знаки и обозначения:

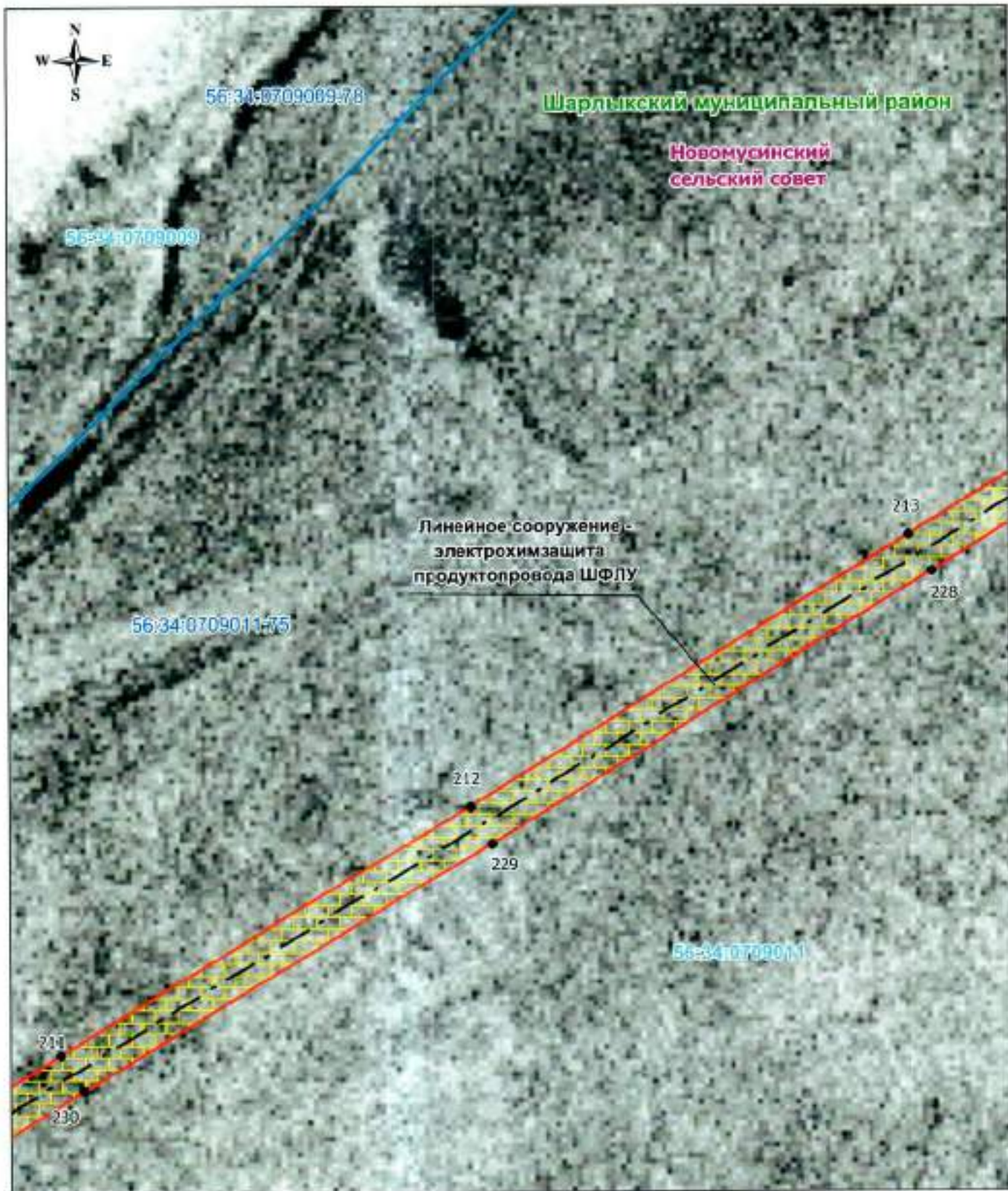
- - граница кадастрового квартала
- - граница публичного сервитута
- - - - - - электрохимзащита продуктопровода
- - обозначение границы земельного участка
- - граница сельского поселения (населенного пункта)
- - граница муниципального района
- - обозначение муниципального района
- - обозначение сельского совета
- 56:17:1302003 - обозначение кадастрового квартала
- 17 - характеристика точки публичного сервитута
- 56:17:1302003:152 - обозначение кадастрового номера земельного участка



Дата 27 апреля 2020

Ноздрина В. А.

Место для оттиска печати (при наличии) лица, составившего описание местоположения границ объекта



Масштаб 1: 500

Используемые условные знаки и обозначения:

- — граница кадастрового квартала
- — граница публичного сервитута
- - - - - — электрохимзащита продуктопровода
- — обозначение границы земельного участка
- — граница сельского поселения (населенного пункта)
- — граница муниципального района

--- Александровский муниципальный район — обозначение муниципального района
--- Поддорье-Покровский — обозначение сельсовета

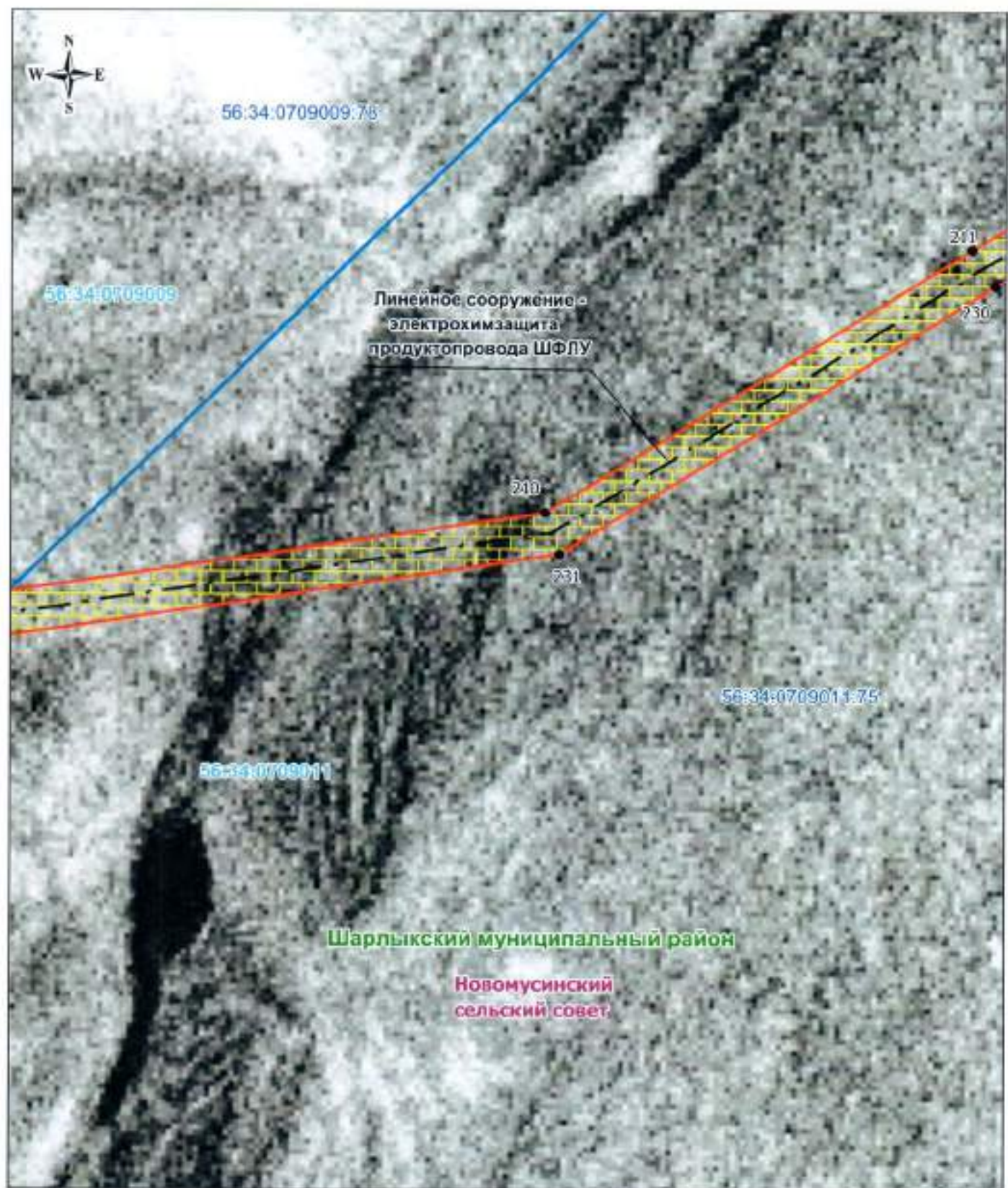
- 56:17:1302003 — обозначение кадастрового квартала
- 17 — характеристическая точка публичного сервитута
- граница охранной зоны
- 56:17:1302003:152 — обозначение кадастрового участка земельного участка



Дата 27 апреля 2020

Ноздрина В. А.

Место для оттиска печати (при наличии) лица, составившего описание местоположения границ объекта



Линейное сооружение -
электрохимзащита
продуктопровода ШФЛУ

Шарлыкский муниципальный район

Новомусинский
сельский совет

Масштаб 1: 500


Используемые условные знаки и обозначения:

- граница кадастрового квартала
- граница публичного сервитута
- электрохимзащита продуктопровода
- обозначение границы земельного участка
- граница сельского поселения (населенного пункта)
- граница муниципального района
- Александровский муниципальный район — обозначение муниципального района
- Новомусинский сельский совет — обозначение сельсовета
- 56:17:1302001 — обозначение кадастрового квартала
- 17 — характеристическая точка публичного сервитута
- граница охраняемой зоны
- 56:17:1302001:152 — обозначение кадастрового участка, земельного участка



Дата 27 апреля 2020 г. Исходина В. А.

Место для оттиска печати (при наличии) лица, составившего описание местоположения границ объекта



Масштаб 1: 500

Неиспользуемые условные знаки и обозначения:

- — граница кадастрового квартала
- — граница публичного сервитута
- - - - - — электрохимзащита продуктопровода
- — обозначение границ земельного участка
- — граница сельского поселения (населенного пункта)
- — граница муниципального района
- Александровский муниципальный район — обозначение муниципального района
- Новомусинский — обозначение сельсовета


- 56:17:1302003 — обозначение кадастрового квартала
- 17 — характеристика точки публичного сервитута
- граница охранный зоны
- 56:17:1302003:152 — обозначение кадастрового квартала земельного участка

Дата 27 апреля 2020



Ноздрина В. А

Место для оттиска печати (при наличии) лица, составившего описание местоположения границ объекта



Масштаб 1: 500

Используемые условные знаки и обозначения:

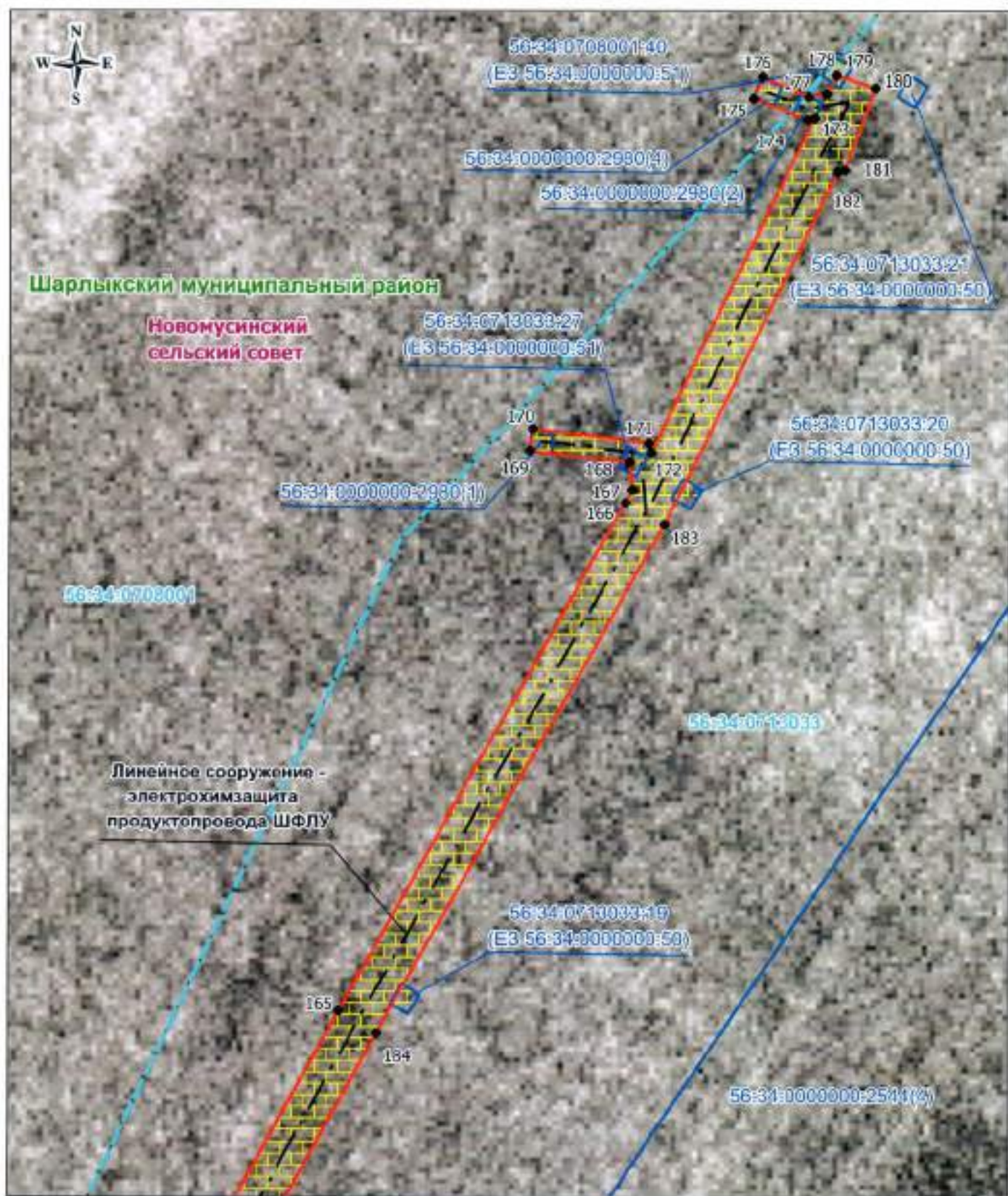
- граница кадастрового квартала
- граница публичного сервитута
- электрохимзащита продуктопровода
- обозначение границы земельного участка
- граница сельского поселения (населенного пункта)
- граница муниципального района
- обозначение муниципального района
- обозначение сельсовета
- обозначение кадастрового квартала
- характеристическая точка публичного сервитута
- граница охраняемой зоны
- обозначение кадастрового номера земельного участка

Дата: 27 апреля 2020 г.

Ноздрина В. А.

Место для оттиска печати (при наличии) лица, составившего описание местоположения границ объекта





Масштаб 1: 500

Используемые условные знаки и обозначения:

- — граница кадастрового квартала
- — граница публичного сервитута
- - - - — электрохимзащита продуктопровода
- — обозначение граница земельного участка
- — граница сельского поселения (населенного пункта)
- — граница муниципального района

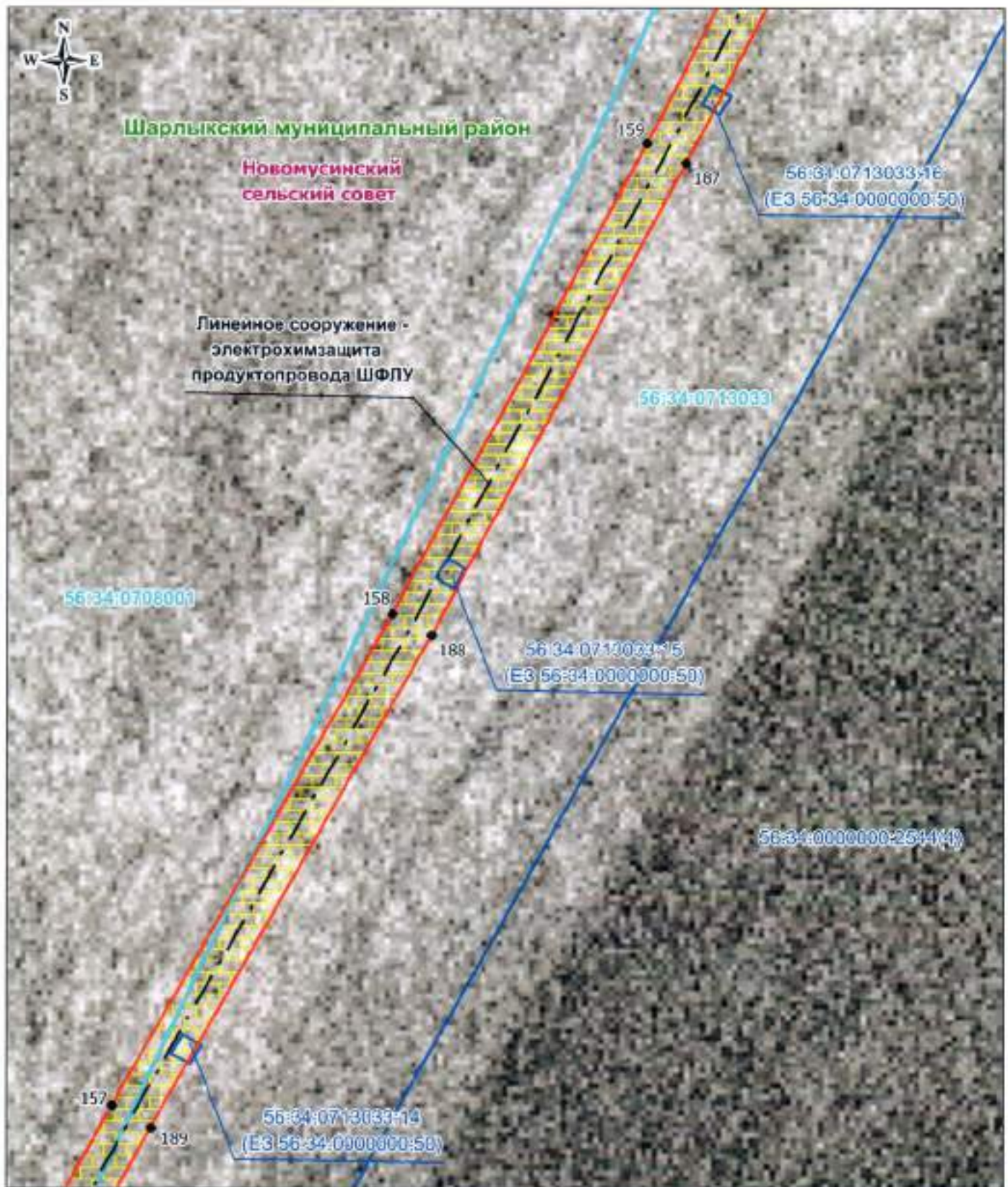
Александровский муниципальный район — обозначение муниципального района
 Подгорное-Покровский — обозначение сельсовета

- 56:17:1302003 — обозначение кадастрового квартала
- 17 — характеристическая точка публичного сервитута
- граница охранной зоны
- 56:17:1302003:152 — обозначение кадастрового номера земельного участка



Дата 27 апреля 2020 г. Ноздрин В. А.

Место для оттиска печати (при наличии) лица, составившего описание местоположения границ объекта



Масштаб 1: 500

Используемые условные знаки и обозначения:

- - - - - — граница кадастрового квартала
- — — — — — граница публичного сервитута
- - - - - — электрохимзащита продуктопровода
- — — — — — обозначение границы земельного участка
- — — — — — граница сельского поселения (населенного пункта)
- — — — — — граница муниципального района

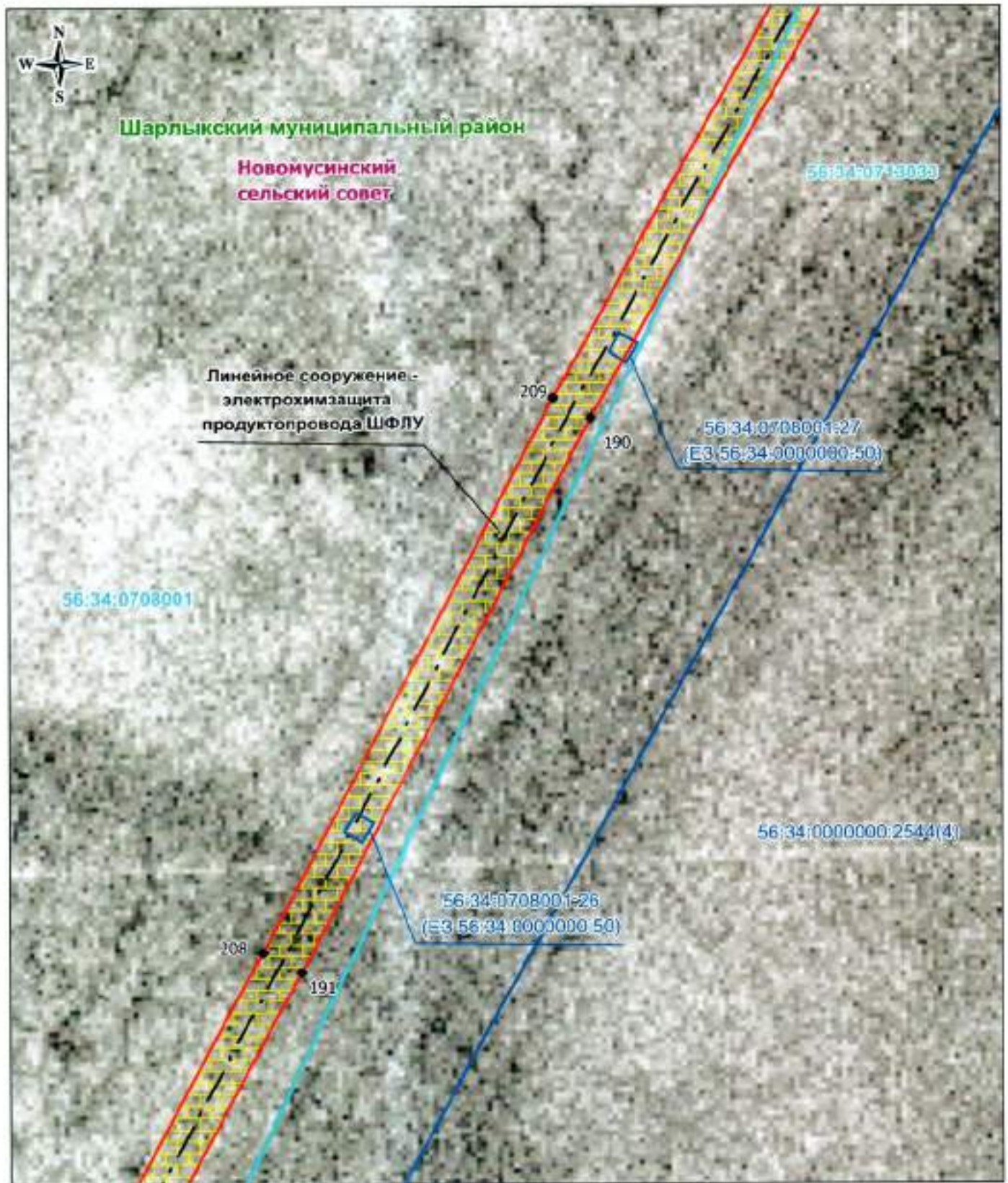
Александровский муниципальный район — обозначение муниципального района
 Новоуральск-Покровский — обозначение сельского совета

- 56:17:1302003 — обозначение кадастрового квартала
- 17 — характеристическая точка публичного сервитута
- 158 — граница охр. зоны
- 56:17:1302003:152 — обозначение кадастрового пункта земельного участка



Дата 27 апреля 2020 г. Ноздрина В. А.

Место для оттиска печати (при наличии) лица, составившего описание местоположения границ объекта



Линейное сооружение -
электрохимзащита
продуктопровода ШФЛУ

Масштаб 1: 500

Используемые условные знаки и обозначения:

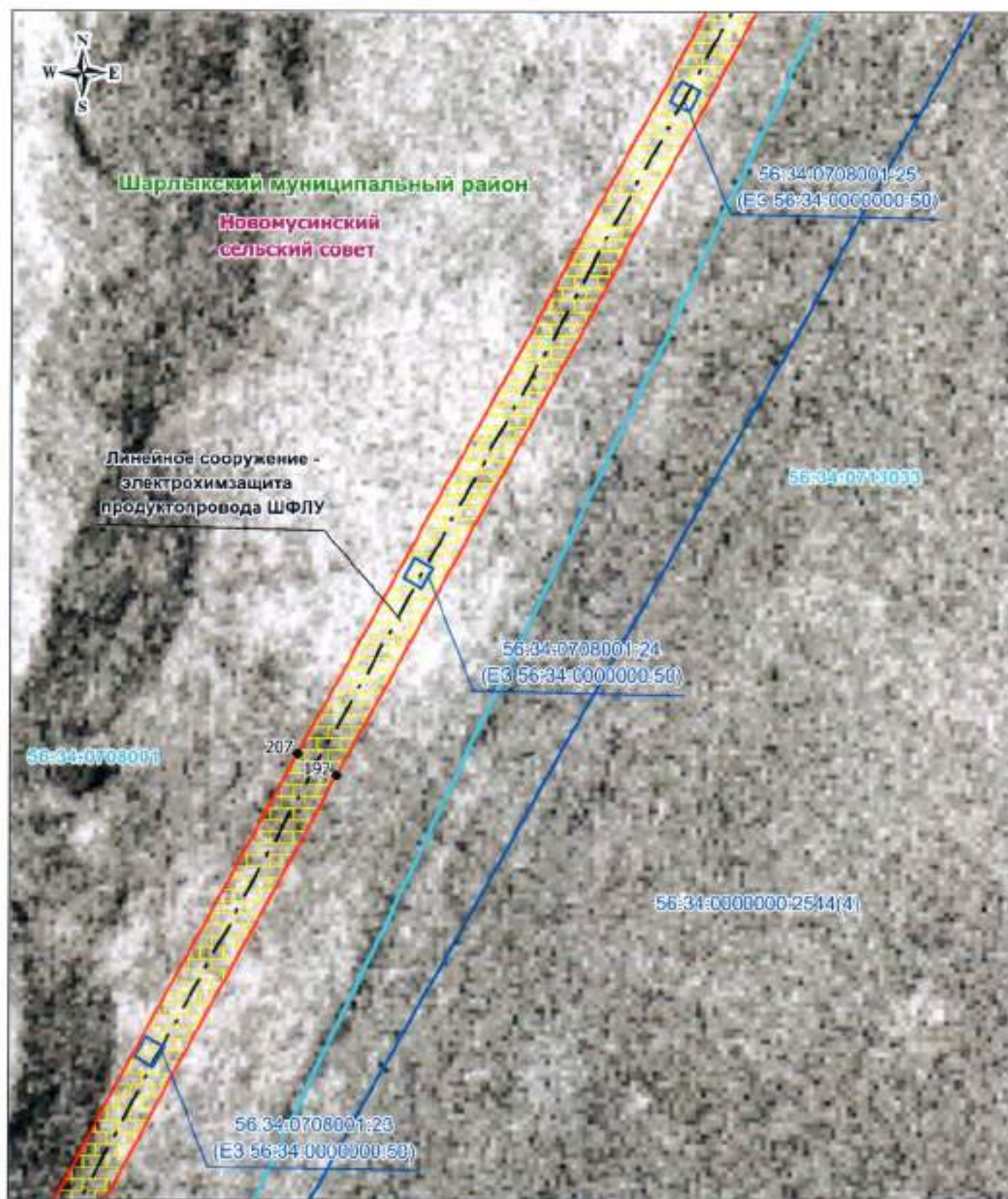
- - - - - — граница кадастрового квартала
- — — — — — граница публичного сервитута
- . - . - . - — электрохимзащита продуктопровода
- — — — — — обозначение границы земельного участка
- — — — — — граница сельского поселения (населенного пункта)
- — — — — — граница муниципального района
- — — — — Александровский муниципальный район — обозначение муниципального района
- — — — — Подгородне-Истринский — обозначение сельсовета

- 56:17:1302003 — обозначение кадастрового квартала
- 17 — характеристическая точка публичного сервитута
- граница охранной зоны
- 56:17:1302003:152 — обозначение кадастрового номера земельного участка



Дата 27 апреля 2020 г. Ноздрина В. А.

Место для оттиска печати (при наличии) лица, составившего описание местоположения границ объекта



Масштаб 1: 500

Используемые условные знаки и обозначения:

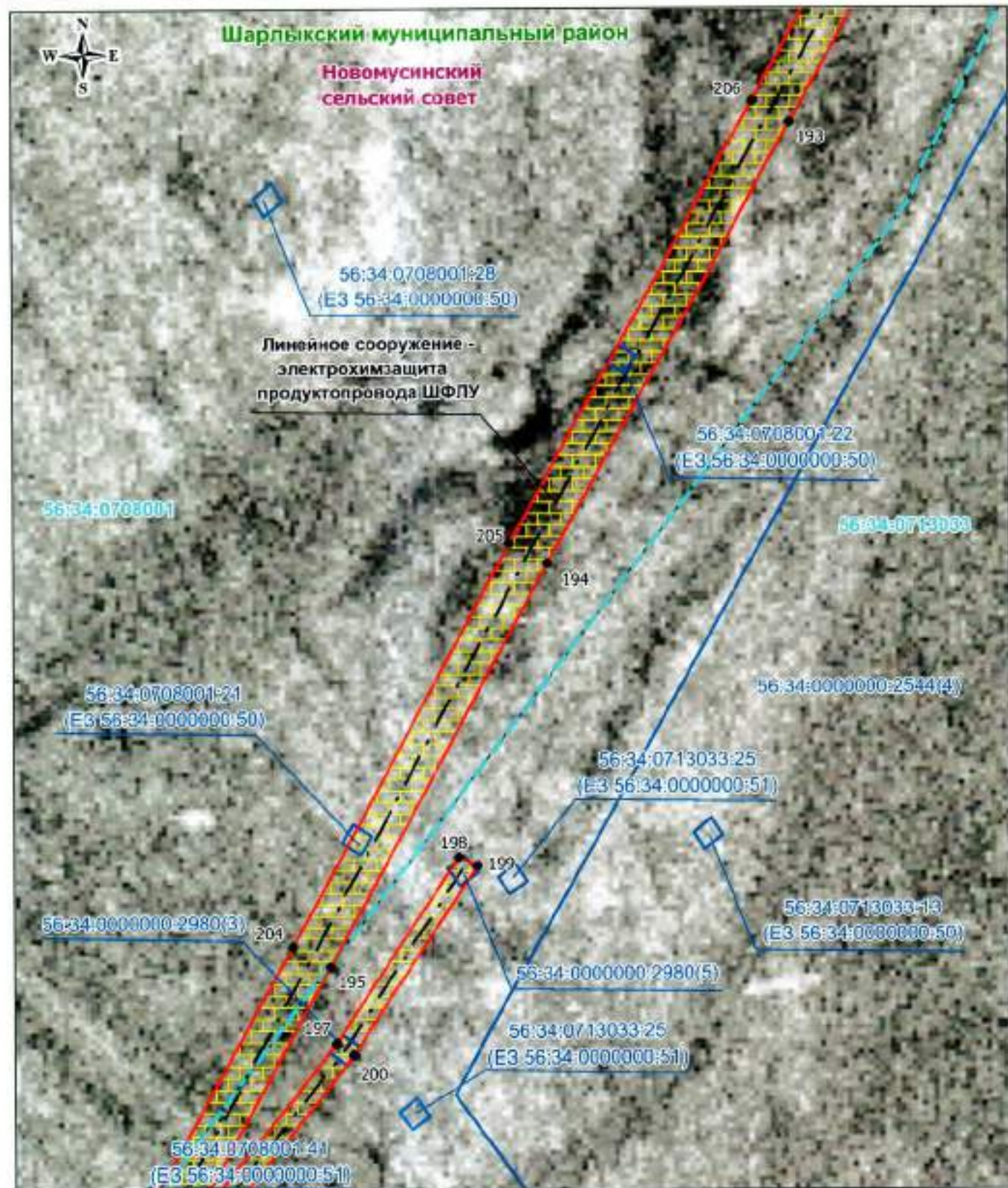
- — граница кадастрового квартала
- — граница публичного сервитута
- - - - - — электрохимзащита продуктопровода
- — обозначение границы земельного участка
- — граница сельского поселения (населенного пункта)
- — граница муниципального района
- Александровский муниципальный район — обозначение муниципального района
- Подгорное-Покровский — обозначение сельсовета
- 56:17:1302003 — обозначение кадастрового квартала
- 17 — характеристика точка публичного сервитута
- границы охранной зоны
- 56:17:1302003:152 — обозначение кадастрового номера земельного участка



Дата 27 апреля 2020 г.

Ноздрина В. А.

Место для оттиска печати (при наличии) лица, составившего описание местоположения границ объекта



Масштаб 1: 500

Используемые условные знаки и обозначения:

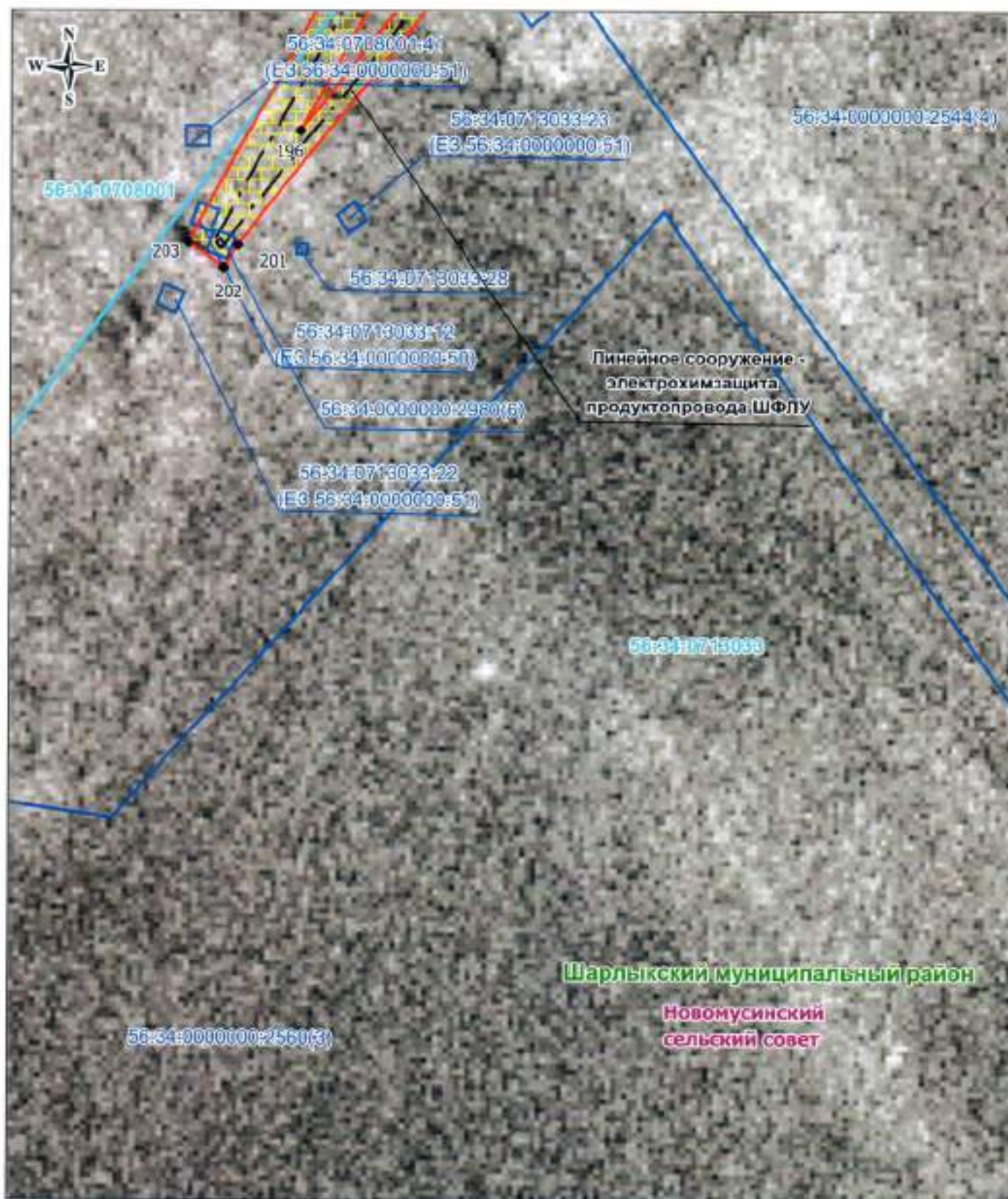
- - граница кадастрового квартала
- - граница публичного сервитута
- - - - - - электрохимзащита продуктопровода
- - обозначение границы земельного участка
- - граница сельского поселения (населенного пункта)
- - граница муниципального района
- Александровский муниципальный район - обозначение муниципального района
- Подгорно-Подгорный - обозначение сельсовета
- 56:17:1302003 - обозначение кадастрового квартала
- 17 - характеристическая точка публичного сервитута
- граница охранный зоны
- 56:17:1302003:152 - обозначение кадастрового квартала земельного участка

Дата 27 апреля 2020



Ноздрина В. А.

Место для оттиска печати (при наличии) лица, составившего описание местоположения границ объекта



Шарлыкский муниципальный район

Новомусинский сельский совет

Масштаб 1: 500

Используемые условные знаки и обозначения:

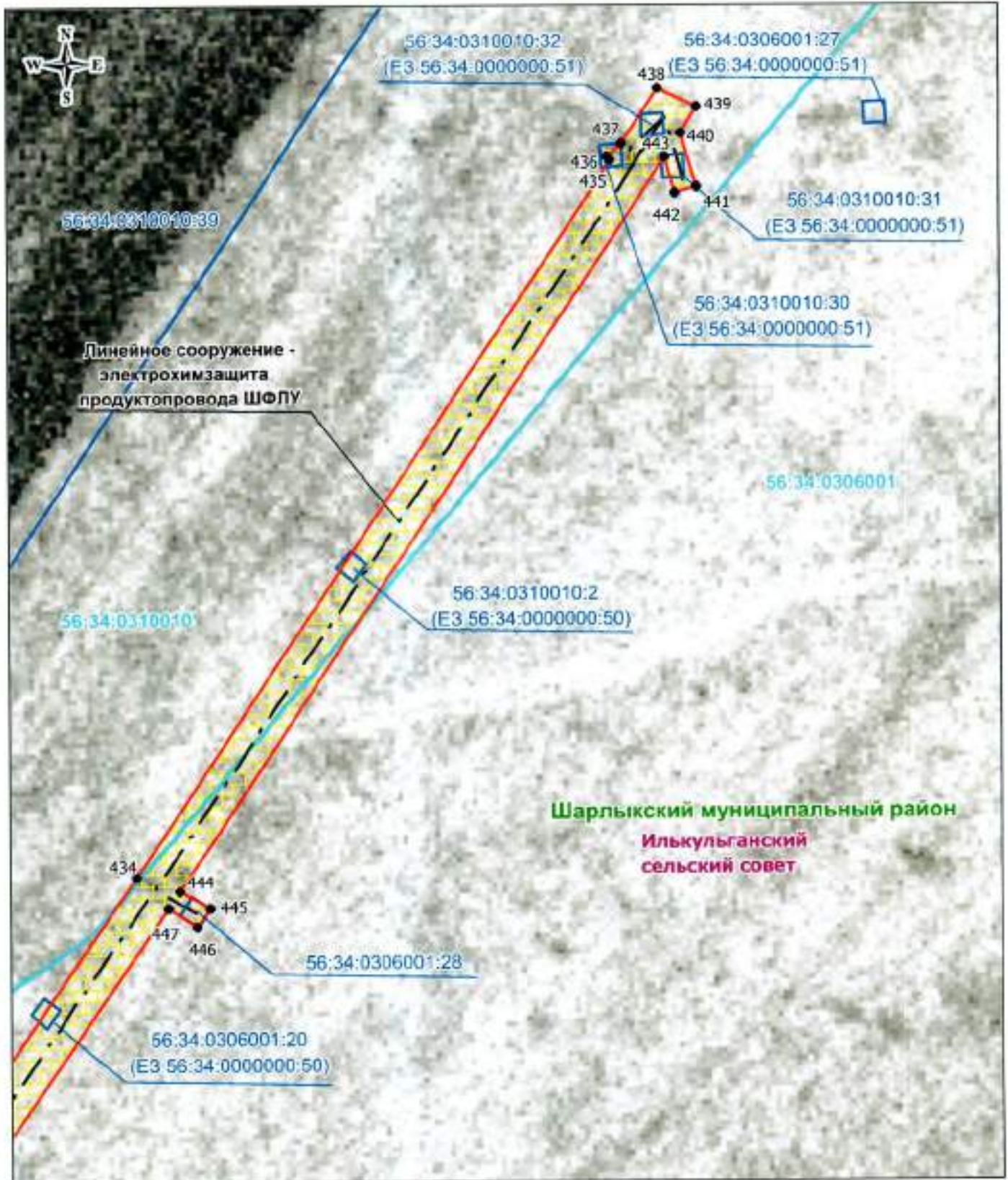
- - граница кадастрового квартала
- - граница публичного сервитута
- - - - - - электрохимзащита продуктопровода
- - обозначение границы земельного участка
- - граница сельского поселения (населенного пункта)
- - граница муниципального района
- 56:34:0708001 - обозначение кадастрового квартала
- 17 - характеристика точка публичного сервитута
- граница охранной зоны
- 56:17:1302003:152 - обозначение кадастрового номера земельного участка
- 56:34:0708001 - обозначение кадастрового квартала
- 56:34:0713033:23 (E6 56:34:0000000:51) - обозначение кадастрового номера земельного участка
- 56:34:0713033:28 - обозначение кадастрового номера земельного участка
- 56:34:0713033:12 (E6 56:34:0000000:51) - обозначение кадастрового номера земельного участка
- 56:34:0000000:2980(Б) - обозначение кадастрового номера земельного участка
- 56:34:0713033:22 (E6 56:34:0000000:51) - обозначение кадастрового номера земельного участка
- 56:34:0713033 - обозначение кадастрового квартала
- 56:34:0000000:2560(Б) - обозначение кадастрового номера земельного участка
- 56:17:1302003 - обозначение кадастрового квартала

Александровский муниципальный район - обозначение муниципального района
 Подорожье-Покровский - обозначение сельсовета



Дата 27 апреля 2020 г. Ноздрина В. А.

Место для оттиска печати (при наличии) лица, составившего описание местоположения границ объекта



Масштаб 1: 500

Используемые условные знаки и обозначения:

- — граница кадастрового квартала
- — граница публичного сервитута
- - - - — электрохимзащита продуктопровода
- — обозначение границы земельного участка
- — граница сельского поселения (заселенного пункта)
- — граница муниципального района
- Александровский муниципальный район — обозначение муниципального района
- Подгорный-Назаровский — обозначение сельсовета

- 56:17:1302003 — обозначение кадастрового квартала
- 17 — характеристическая точка публичного сервитута
- — граница охранной зоны
- 56:17:1302003:152 — обозначение кадастрового земельного участка



Дата 27 апреля 2020 г. _____ Ноздрина В. А.

Место для оттиска печати (при наличии) лица, составившего описание местоположения границ объекта



Масштаб 1: 500

Используемые условные знаки и обозначения:

- - граница кадастрового квартала
- - граница публичного сервитута
- - - - электрохимзащита продуктопровода
- - обозначение границ земельного участка
- - граница сельского поселения (населенного пункта)
- - граница муниципального района

Александровский муниципальный район - обозначение муниципального района
Нижнеуральско-Павловский - обозначение сельского совета


- 56:17:1302003 - обозначение кадастрового квартала
- 17 - характеристическая точка публичного сервитута
- граница охранной зоны
- 56:17:1302003:152 - обозначение кадастрового номера земельного участка



Дата 27 апреля 2020

Ноздрина В. А.

Место для оттиска печати (при наличии) лица, составившего описание местоположения границ объекта



Масштаб 1: 500

Неиспользуемые условные знаки и обозначения:

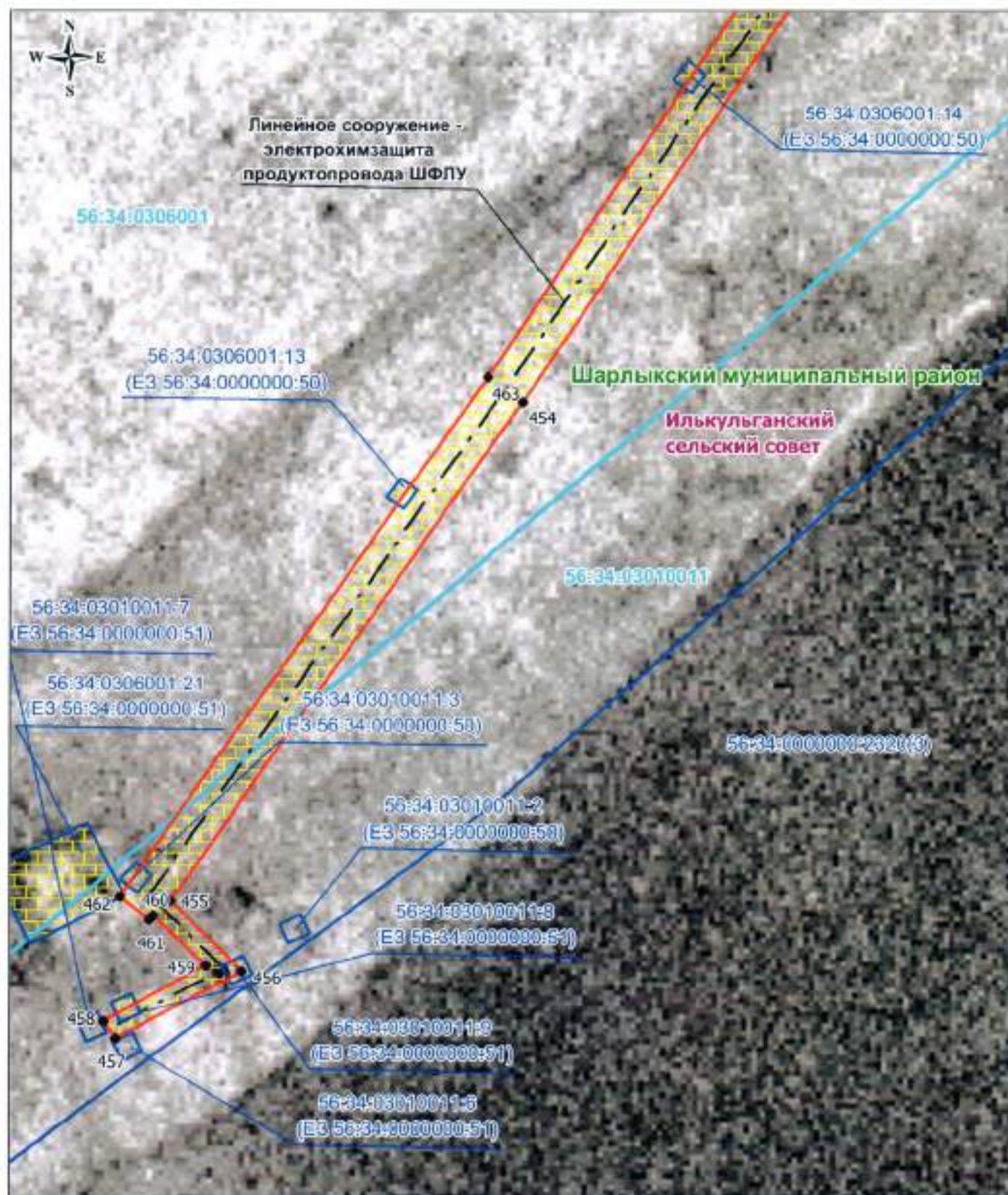
- граница кадастрового квартала
- граница публичного сервитута
- электрохимзащита продуктопровода
- обозначение границы земельного участка
- граница сельского поселения (заселенного пункта)
- граница муниципального района
- 56:17:1302003 — обозначение кадастрового квартала
- 17 — характеристика точки публичного сервитута
- граница охранной зоны
- 56:17:1302003:152 — обозначение кадастрового земельного участка
- Александровский муниципальный район — обозначение муниципального района
- Подольские-Покровский — обозначение сельсовета

Дата 27 апреля 2020.



Ноздрина В. А.

Место для оттиска печати (при наличии) лица, составившего описание местоположения границ объекта



Линейное сооружение -
электрохимзащита
продуктопровода ШФЛУ

56:34:0306001-14
(E3 56:34:0000000:50)

56:34:0306001

56:34:0306001-13
(E3 56:34:0000000:50)

Шарлыкский муниципальный район

Илькульганский
сельский совет

56:34:03010011

56:34:0301001-7
(E3 56:34:0000000:51)

56:34:0306001-21
(E3 56:34:0000000:51)

56:34:0301001-3
(E3 56:34:0000000:50)

56:34:0000000-2320(3)

56:34:0301001-2
(E3 56:34:0000000:50)

56:34:0301001-9
(E3 56:34:0000000:51)

56:34:0301001-8
(E3 56:34:0000000:51)

56:34:0301001-5
(E3 56:34:0000000:51)

Масштаб 1: 500


Используемые условные знаки и обозначения:

- граница кадастрового квартала
- граница публичного сервитута
- электрохимзащита продуктопровода
- обозначение границы земельного участка
- граница сельского поселения (населенного пункта)
- граница муниципального района
- Александровский муниципальный район - обозначение муниципального района
- Илькульганский - обозначение сельсовета
- 56:17:1302003 - обозначение кадастрового квартала
- 17 - характеристика точка публичного сервитута
- граница охранной зоны
- 56:17:1302003:152 - обозначение кадастрового участка

Дата 27 апреля 2020

Место для оттиска печати (при наличии) лица, составившего описание местоположения границ объекта





Масштаб 1: 500

Используемые условные знаки и обозначения:


- - - - - граница кадастрового квартала
- — — — — граница публичного сервитута
- - - - - электрохимзащита продуктопровода
- — — — — обозначение границы земельного участка
- — — — — граница сельского поселения (населенного пункта)
- — — — — граница муниципального района
- Александровский муниципальный район – обозначение муниципального района
- Поздравино-Поздравский – обозначение сельского совета

- 56:17:1302003 – обозначение кадастрового квартала
- 17 – характеристическая точка публичного сервитута
- — — — — граница охранной зоны
- 56:17:1302003:152 – обозначение кадастрового земельного участка



Дата 27 апреля 2020 г. Ноздрин В. А.

Место для оттиска печати (при наличии) лица, составившего описание местоположения границ объекта



Масштаб 1: 500

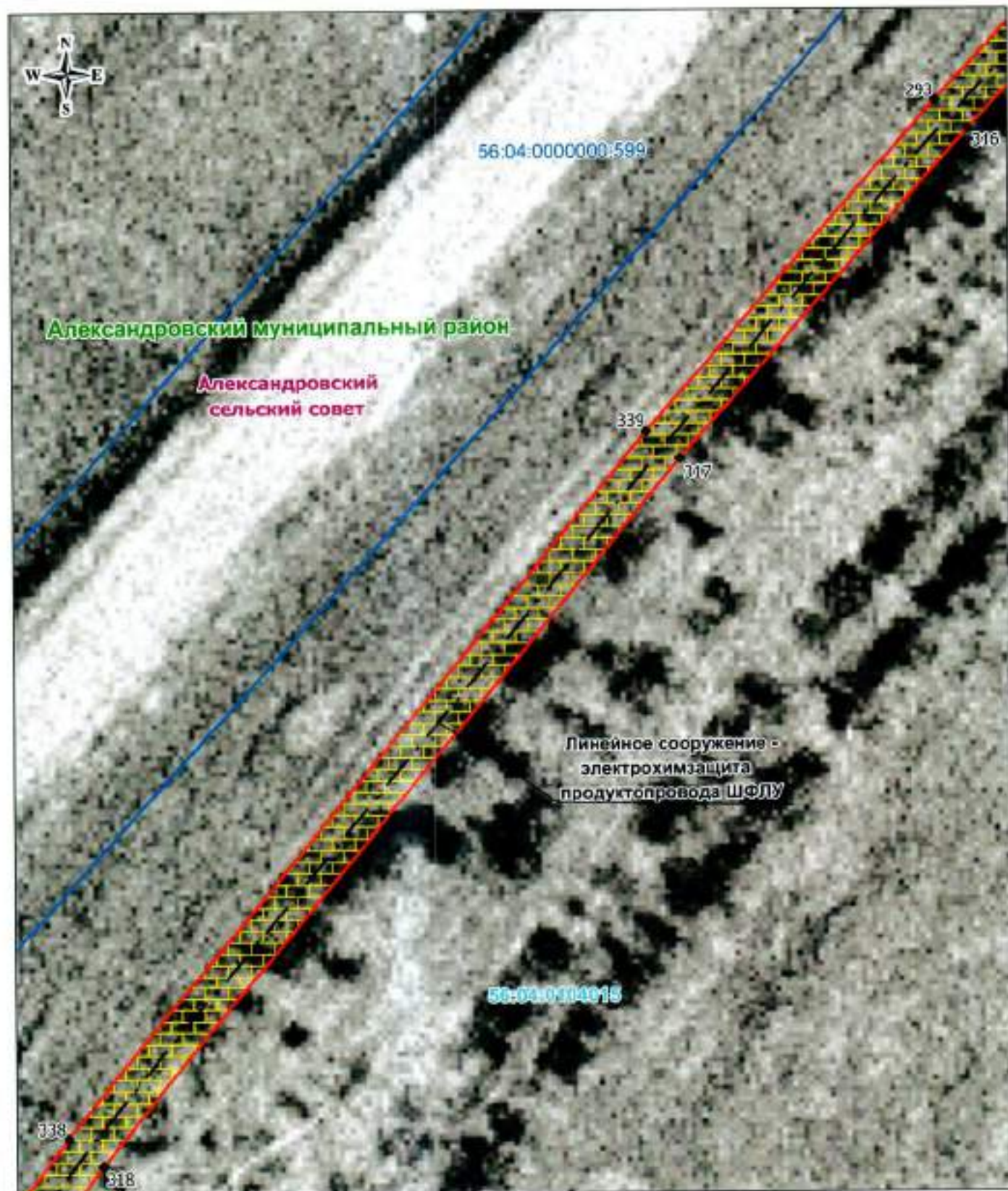
Используемые условные знаки и обозначения:

- | | | | |
|--|---|-------------------|--|
| | — граница кадастрового квартала | 56:17:1302003 | — обозначение кадастрового квартала |
| | — граница публичного сервитута | • 17 | — характеристическая точка публичного сервитута |
| | — электрохимзащита продуктопровода | | — граница охранный зоне |
| | — обозначение границ земельного участка | 56:17:1302003:152 | — обозначение кадастрового номера земельного участка |
| | — граница сельского поселения (населенного пункта) | | |
| | — граница муниципального района | | |
| | Александровский муниципальный район — обозначение муниципального района | | |
| | Подъездные-Покровский — обозначение сельского совета | | |

Дата 27 апреля 2020 г.

Место для оттиска печати (при наличии) лица, составившего описание местоположения границ объекта





Масштаб 1: 500

Используемые условные знаки и обозначения:

- — граница кадастрового квартала
- — граница публичного сервитута
- - - - - — электрохимзащита продуктопровода
- — обозначение границы земельного участка
- — граница сельского поселения (населенного пункта)
- — граница муниципального района
- Александровский муниципальный район — обозначение муниципального района
- Александровский сельский совет — обозначение сельсовета

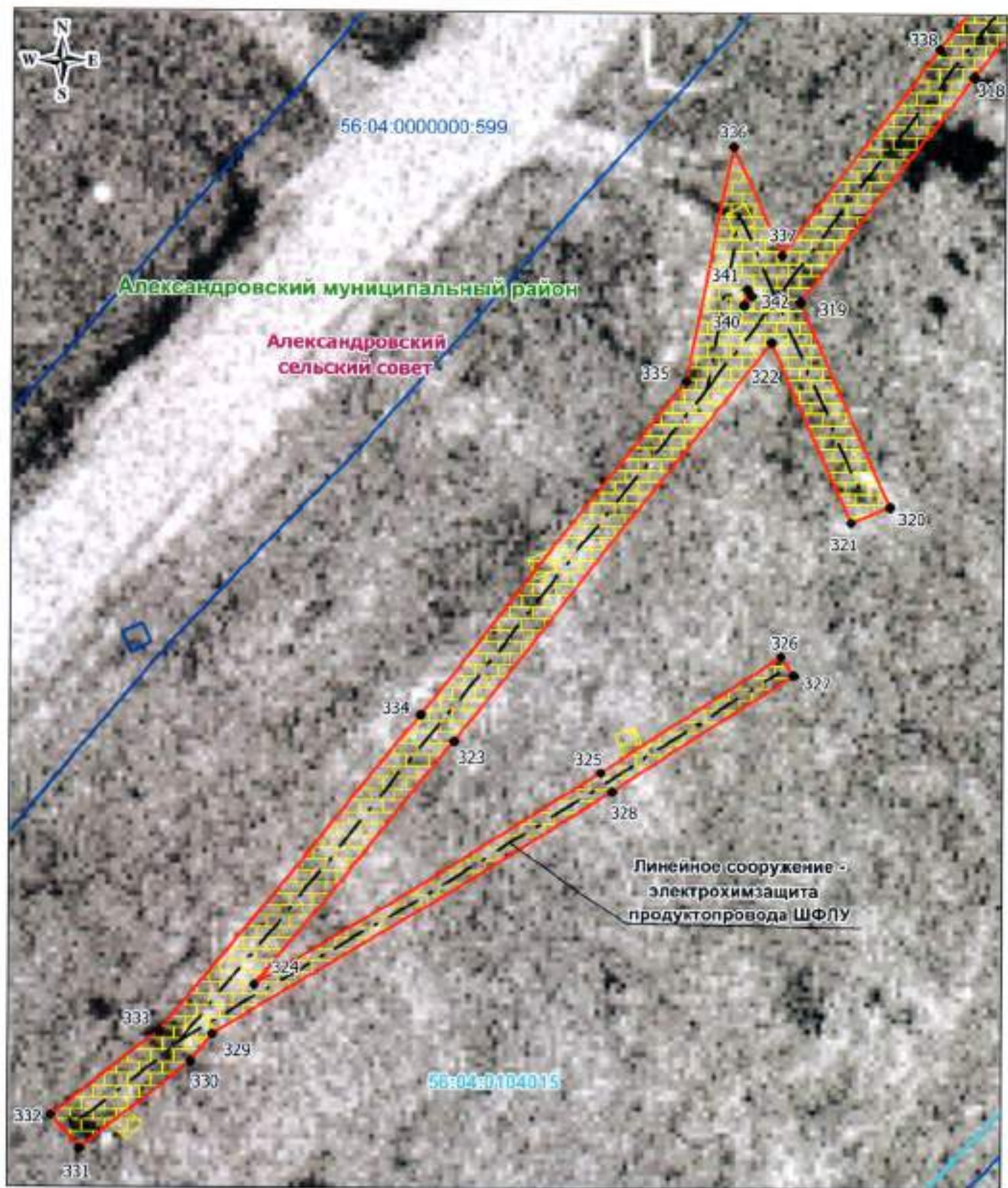
- 56:17:1302003 — обозначение кадастрового квартала
- 17 — характеристическая точка публичного сервитута
- граница охранной зоны земельного участка
- 56:17:1302003:152 — обозначение кадастрового квартала земельного участка



Дата 27 апреля 2020

Ноздрина В. А.

Место для оттиска печати (при наличии) лица, составившего описание местоположения границ объекта



Масштаб 1: 500

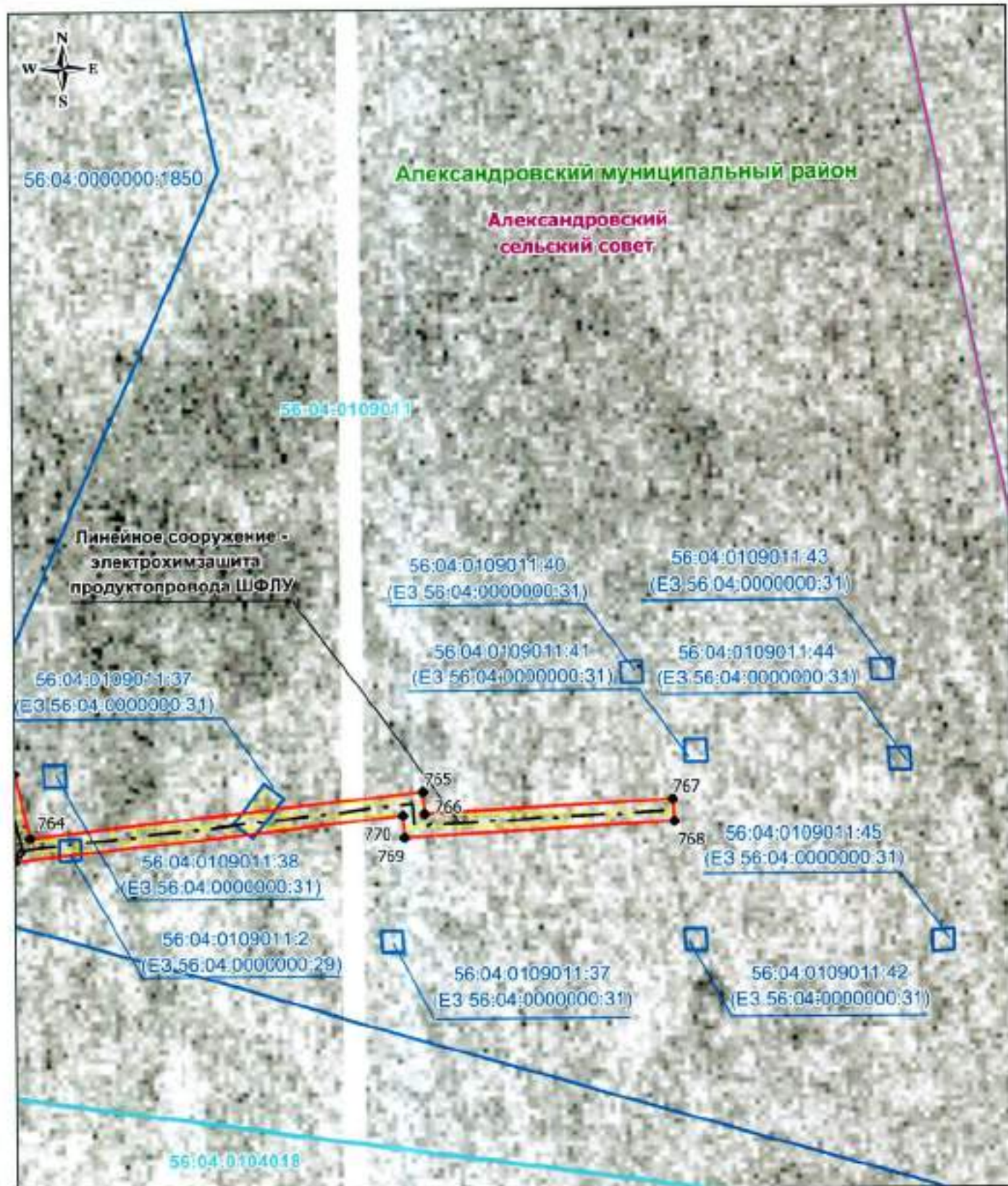
Используемые условные знаки и обозначения:

- — граница кадастрового квартала
- — граница публичного сервитута
- - - — электрохимзащита продуктопровода
- — обозначение границы земельного участка
- — граница сельского поселения (поселенного пункта)
- — граница муниципального района
- Александровский муниципальный район — обозначение муниципального района
- Александровский сельский совет — обозначение сельсовета
- 56:17:1302003 — обозначение кадастрового квартала
- 17 — характеристическая точка публичного сервитута
- граница охранной зоны
- 56:17:1302003:152 — обозначение кадастрового земельного участка



Дата 27 апреля 2020 г. Ноздрина В. А.

Место для оттиска печати (при наличии) лица, составившего описание местоположения границ объекта



Масштаб 1: 500

Неиспользуемые условные знаки и обозначения:

- - - - - — граница кадастрового квартала
- — — — — — граница публичного сервитута
- · - · - · — электрохимзащита продуктопровода
- — — — — — обозначение границ земельного участка
- — — — — — граница сельского поселения (населенного пункта)
- — — — — — граница муниципального района

Александровский муниципальный район — обозначение муниципального района
 Подгорное-Подгоринский — обозначение сельского совета

- 56:17:1302003 — обозначение кадастрового квартала
- 17 — характеристическая точка публичного сервитута
- граница охранный зоны
- 56:17:1302003:152 — обозначение кадастрового номера земельного участка



Дата 27 апреля 2020

Ноздрина В. А

Место для оттиска печати (при наличии) лица, составившего описание местоположения границ объекта



Масштаб 1: 500


Используемые условные знаки и обозначения:

- - - - - – граница кадастрового квартала
- — — — — – граница публичного сервитута
- - - - - – электрохимзащита продуктопровода
- — — — — – обозначение границы земельного участка
- — — — — – граница сельского поселения (населенного пункта)
- — — — — – граница муниципального района
- Александровский муниципальный район – обозначение муниципального района
- Подгорный-Покровский – обозначение сельсовета
- 56:17:1302003 – обозначение кадастрового квартала
- 17 – характеристическая точка публичного сервитута
- граница охранной зоны
- 56:17:1302003:132 – обозначение кадастрового номера земельного участка

Дата 27 апреля 2020 г. Ноздрин В. А.

Место для оттиска печати (при наличии) лица, составившего описание местоположения границ объекта





Масштаб 1: 500

Используемые условные знаки и обозначения:


- граница кадастрового квартала
- граница публичного сервитута
- электрохимзащита продуктопровода
- обозначение границы земельного участка
- граница сельского поселения (населенного пункта)
- граница муниципального района
- Александровский муниципальный район — обозначение муниципального района
- Подаровин-Покровский — обозначение сельсовета
- 56:17:1302003 — обозначение кадастрового квартала
- 17 — характеристическая точка публичного сервитута
- граница охранный зоны
- 56:17:1302003:152 — обозначение кадастрового номера земельного участка

Дата 27 апреля 2020

Ноздрина В. А

Место для оттиска печати (при наличии) лица, составившего описание местоположения граници объекта





Масштаб 1: 500

Используемые условные знаки и обозначения:

- - - - - — граница кадастрового квартала
- — — — — — граница публичного сервитута
- · - · - · — электрохимзащита продуктопровода
- — — — — — обозначение границы земельного участка
- — — — — — граница сельского поселения (населенного пункта)
- — — — — — граница муниципального района

- 56:07:1302003 — обозначение кадастрового квартала
- 17 — характеристическая точка публичного сервитута
- граница охранной зоны
- 56:17:1302003:152 — обозначение кадастрового участка земельного участка


Александровский муниципальный район — обозначение муниципального района
 Подгорное-Покровский — обозначение сельсовета



Дата 27 апреля 2020г.

Но́здрина В. А

Место для оттиска печати (при наличии) лица, составившего описание местоположения границ объекта



Линейное сооружение -
электрохимзащита
продуктопровода ШФЛУ

Новоихайловский
сельский совет

Масштаб 1: 500

Используемые условные знаки и обозначения:

- граница кадастрового квартала
- граница публичного сервитута
- - - - - электрохимзащита продуктопровода
- обозначение границы земельного участка
- граница сельского поселения (населенного пункта)
- граница муниципального района


- 56:17:1302003 — обозначение кадастрового квартала
- 17 — характеристическая точка публичного сервитута
- граница охранной зоны
- 56:17.1302003:152 — обозначение кадастрового квартала земельного участка

Александровский муниципальный район — обозначение муниципального района
Подгорное-Новоихайловский — обозначение сельского совета



Дата 27 апреля 2020 г. Ноздрина В. А.

Место для оттиска печати (при наличии) лица, составившего описание местоположения границ объекта



Масштаб 1: 500

Используемые условные знаки и обозначения:

- граница кадастрового квартала
- граница публичного сервитута
- электрохимзащита продуктопровода
- обозначение границы земельного участка
- граница сельского поселения (населенного пункта)
- граница муниципального района

Александровский муниципальный район - обозначение муниципального района
 Новомихайловский - обозначение сельсовета

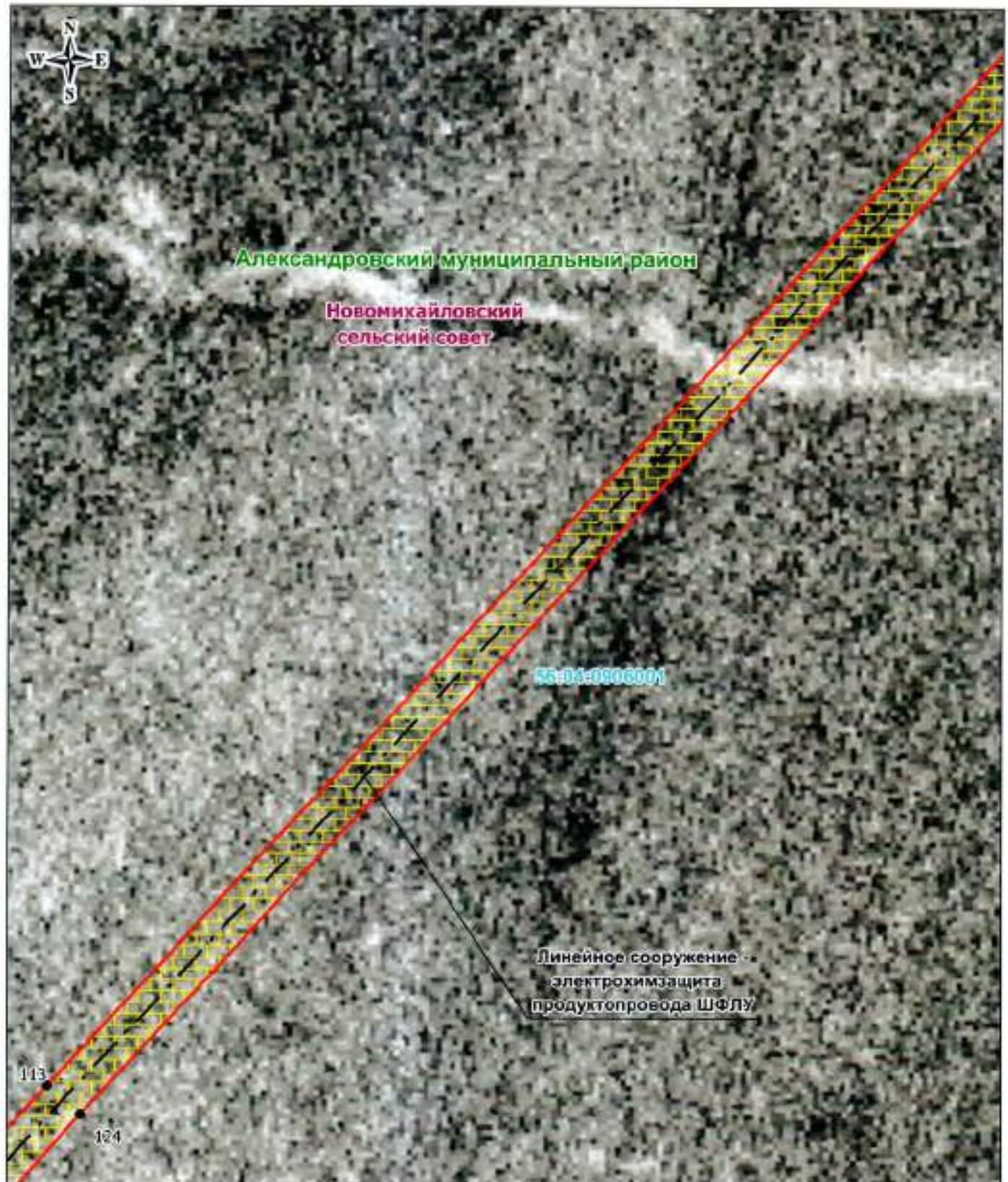
- 56:17:1302003 - обозначение кадастрового квартала
- 17 - характеристическая точка публичного сервитута
- граница охранный зоны
- 56:17:1302003:152 - обозначение кадастрового номера земельного участка

Дата 27 апреля 2020 г.

Ноздрина В. А.

Место для оттиска печати (при наличии) лица, составившего описание местонахождения границ объекта





Масштаб 1: 500

Используемые условные знаки и обозначения:

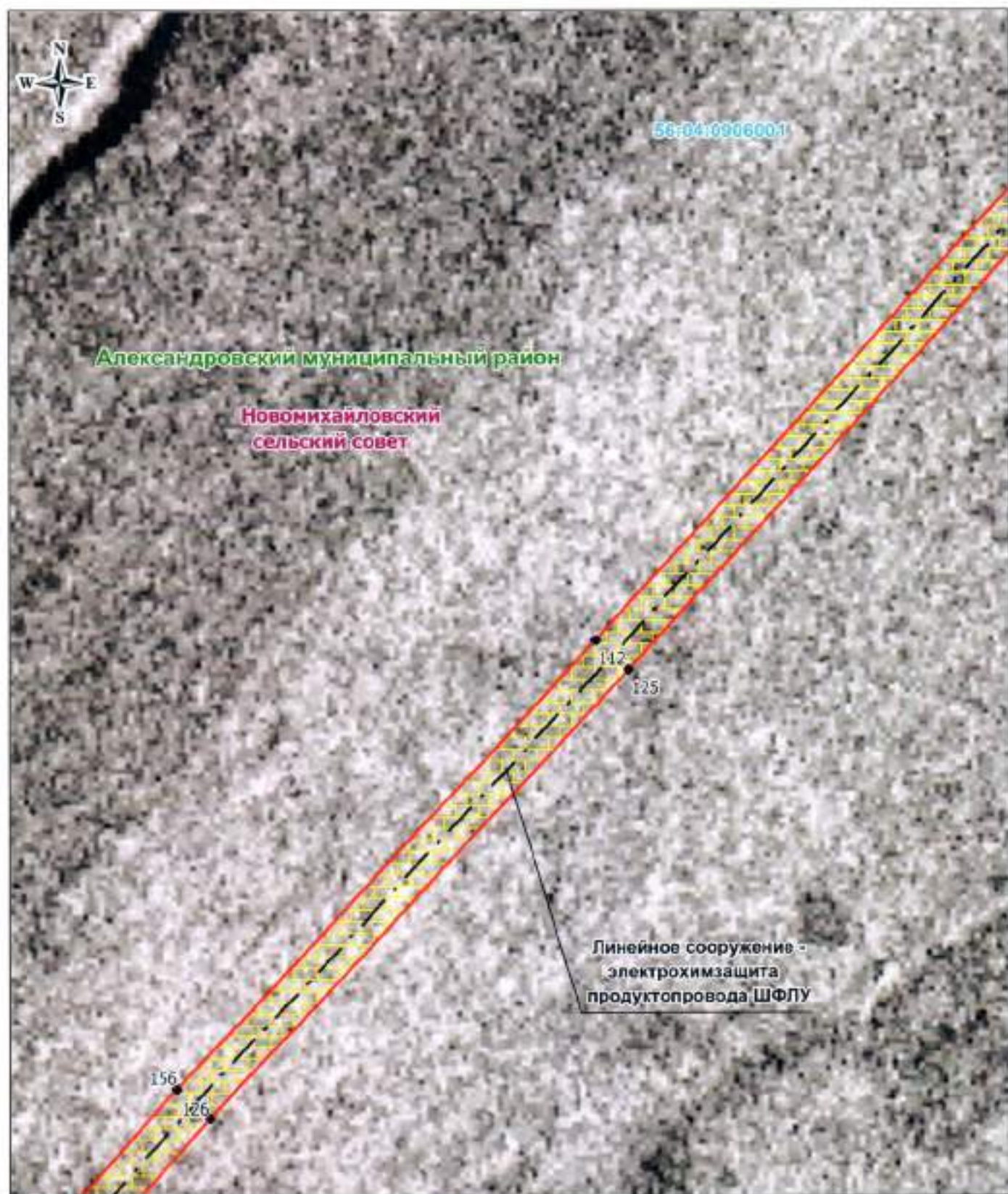
- | | | | |
|-------------|---|-------------------|--|
| --- --- | — граница кадастрового квартала | 56:17:1302001 | — обозначение кадастрового квартала |
| — — — — | — граница публичного сервитута | ● 17 | — характеристическая точка публичного сервитута |
| - · - · - · | — электрохимзащита продуктопровода | ■ | — граница охранной зоны |
| — — — — | — обозначение границы земельного участка | 56:17:1302003:152 | — обозначение кадастрового номера земельного участка |
| — — — — | — граница сельского поселения (населенного пункта) | | |
| — — — — | — граница муниципального района | | |
| — — — — | Александровский муниципальный район — обозначение муниципального района | | |
| — — — — | Подгорное-Посровский — обозначение сельсовета | | |

Дата 27 апреля 2020 г.



Ноздрина В. А.

Место для оттиска печати (при наличии) лица, составившего описание местоположения границ объекта



Масштаб 1: 500

Используемые условные знаки и обозначения:

- — граница кадастрового квартала
- — граница публичного сервитута
- - - - - — электрохимзащита продуктопровода
- — обозначение границы земельного участка
- — граница сельского поселения (населенного пункта)
- — граница муниципального района

Александровский муниципальный район — обозначение муниципального района
 Новомихайловский — обозначение сельского совета


- 56:17:1302003 — обозначение кадастрового квартала
- 17 — характеристика точка публичного сервитута
- граница охранный зоны
- 56:17:1302003.152 — обозначение кадастрового номера земельного участка



Дата 27 апреля 2020

Ноздрин В. А

Место для оттиска печати (при наличии) лица, составившего описание местоположения границ объекта



Линейное сооружение -
электрохимзащита
продуктопровода ШФЛУ

Масштаб 1: 500

Используемые условные знаки и обозначения:


- — граница кадастрового квартала
- — граница публичного сервитута
- - - - - — электрохимзащита продуктопровода
- — обозначение границ земельного участка
- — граница сельского поселения (населенного пункта)
- — граница муниципального района
- Александровский муниципальный район — обозначение муниципального района
- Новомихайловский — обозначение сельсовета
- 56:17:1302003 — обозначение кадастрового квартала
- 17 — характеристическая точка публичного сервитута
- 56:04:0906001 — обозначение кадастрового квартала
- 56:17:1302003:152 — обозначение кадастрового квартала земельного участка

Дата 27 апреля 2020



Ноздрина В. А.

Место для оттиска печати (при наличии) лица, составившего описание местоположения границ объекта



Масштаб 1: 500

Используемые условные знаки и обозначения:


- граница кадастрового квартала
- граница публичного сервитута
- - - - - электрохимзащита продуктопровода
- обозначение границы земельного участка
- граница сельского поселения (населенного пункта)
- граница муниципального района
- Александровский муниципальный район — обозначение муниципального района
- Подгородне-Покровский — обозначение сельского совета
- 56:17:1302003 — обозначение кадастрового квартала
- 17 — характеристика точки публичного сервитута
- граница охранной зоны
- 56:17:1302003:152 — обозначение кадастрового номера земельного участка

Дата 27 апреля 2015

Место для отриски печати (при наличии) лица, составившего описание местоположения границ объекта



Новодина В. А.



Масштаб 1: 500

Используемые условные знаки и обозначения:

- — граница кадастрового квартала
- — граница публичного сервитута
- - - - - — электрохимзащита продуктопровода
- — обозначение границы земельного участка
- — граница сельского поселения (населенного пункта)
- — граница муниципального района

Александровский муниципальный район — обозначение муниципального района

Новомихайловский — обозначение сельсоветов

- 56:17:1302003 — обозначение кадастрового квартала
- 17 — характеристическая точка публичного сервитута
- граница охранный зоны
- 56:17:1302003:152 — обозначение кадастрового номера земельного участка

Дата 27 апреля 2020

Место для оттиска печати (при наличии) лица, составившего описание местоположения границ объекта

